





Extrait de la planche 1 du zonage réglementaire

LEGENDE



-  Zone inconstructible
-  Zone de construction limitée sous conditions

-  Plan d'eau (rivière, lac, étang...)
-  Limite communale


149.81 Cote en m (IGN 69) de la crue centennale

EQUIPEMENTS PUBLICS




- Eau

-  Production d'eau potable (captages...)
-  Station d'épuration

- Energie, communication

-  Poste électrique
-  Central téléphonique

- Etablissements collectifs

-  Etablissement scolaire (école, collège, lycée...)
-  Etablissement hospitalier
-  Logement collectif (maison de retraite...)
-  Bâtiment communal (mairie, salle polyvalente...)
-  Lieu de culte

- Centres d'alerte

-  Centre de secours.
-  Gendarmerie

- Loisirs, tourisme



-  Camping
-  Installation sportive et de loisir

EQUIPEMENTS AUTRES QUE PUBLICS


- Industrie

-  Usine (fabrication, vente...)
-  Entrepôt (stockage, magasin...)
-  Stockage de produits potentiellement dangereux

- Agriculture

-  Exploitation agricole
-  Stockage de produits (grains, engrais, phyto-sanitaires...)

- Divers

-  Parkings
-  Commerce

