



*Liberté • Égalité • Fraternité*  
RÉPUBLIQUE FRANÇAISE

ARDENNES

RECUEIL DES ACTES  
ADMINISTRATIFS  
N°8-2020-040

PUBLIÉ LE 15 MAI 2020

# Sommaire

## DDT 08

8-2020-05-12-006 - Arrêté n° 2020-255 portant autorisation de pénétrer dans les propriétés privées sur le territoire du Parc Naturel Régional des Ardennes pour la réalisation d'un inventaire des zones humides (3 pages)	Page 4
8-2020-05-13-011 - Arrêté n° 2020-277 portant autorisation à un lieutenant de louveterie de procéder à la destruction à tir de corbeaux freux et corneilles noires sur le territoire de la commune de VOUZIERS (2 pages)	Page 8
8-2020-05-12-002 - arrêté préfectoral n° 2020-260 du 12 mai 2020 portant autorisation à un lieutenant de louveterie de procéder à la destruction à tir de corbeaux freux et corneilles noires sur le territoire de la commune de Launois-sur-Vence (2 pages)	Page 11
8-2020-05-12-003 - arrêté préfectoral n° 2020-261 du 12 mai 2020 portant autorisation à un lieutenant de louveterie de procéder à la destruction à tir de corbeaux freux et corneilles noires sur le territoire de la commune de Flize (2 pages)	Page 14
8-2020-05-12-005 - arrêté préfectoral n° 2020-262 relatif à l'organisation de chasses particulières aux blaireaux sur le territoire de la commune de Falaise (2 pages)	Page 17

## Préfecture 08

8-2020-05-12-001 - Arrêté 2020-259 portant renouvellement de l'agrément pour les formations aux 1ers secours - Croix Rouge française (3 pages)	Page 20
8-2020-05-13-005 - Arrêté 2020-264 portant autorisation d'accès aux étangs de Gespunsart (2 pages)	Page 24
8-2020-05-13-004 - Arrêté 2020-265 portant autorisation d'accès aux étangs de Flize (2 pages)	Page 27
8-2020-05-13-003 - Arrêté 2020-266 portant autorisation d'accès aux étangs commune de Bogny-sur-Meuse (2 pages)	Page 30
8-2020-05-13-002 - Arrêté 2020-267 portant autorisation d'accès à l'étang commune d'Attigny (2 pages)	Page 33
8-2020-05-13-001 - Arrêté 2020-268 portant autorisation d'accès à la pêche commune d'Illy (2 pages)	Page 36
8-2020-05-13-010 - Arrêté 2020-269 portant autorisation d'accès aux étangs privés commune de Juniville (2 pages)	Page 39
8-2020-05-13-009 - Arrêté 2020-270 portant autorisation d'accès à l'étang commune de Lépron-les-Vallées (2 pages)	Page 42
8-2020-05-13-008 - Arrêté 2020-271 portant autorisation d'accès à l'étang communal de Liart (2 pages)	Page 45
8-2020-05-13-007 - Arrêté 2020-272 portant autorisation d'accès aux étangs commune de Marcq (2 pages)	Page 48
8-2020-05-13-006 - Arrêté 2020-273 portant autorisation d'accès à la pisciculture commune de Vendresse (2 pages)	Page 51

8-2020-05-12-004 - Arrêté DCL/BLI/2020-10 portant modification des statuts du syndicat mixte Entente Oise-Aisne (36 pages)	Page 54
8-2020-05-11-002 - Arrêté n°2020-254 portant interdiction de déplacement dans certains lieux du département dans le cadre de la lutte contre le Covid-19 (2 pages)	Page 91
8-2020-05-11-001 - Arrêté n°2020-255 portant restriction à la liberté de circulation d'aller et venir sur le territoire de la commune de Charleville-Mézières (2 pages)	Page 94

DDT 08

8-2020-05-12-006

Arrêté n° 2020-255 portant autorisation de pénétrer dans  
les propriétés privées sur le territoire du Parc Naturel  
Régional des Ardennes pour la réalisation d'un inventaire  
des zones humides

**Arrêté n° 2020 – 255**

**portant autorisation de pénétrer dans les propriétés privées sur le territoire du  
Parc Naturel Régional des Ardennes pour la réalisation d'un inventaire des zones  
humides**

Le Préfet des Ardennes,  
Chevalier de la Légion d'Honneur,  
Chevalier de l'Ordre national du Mérite,

**Vu** le code de justice administrative ;

**Vu** le code pénal, notamment ses articles L.322-1, L.322-2, L.433-11 et R.635 ;

**Vu** la loi du 29 décembre 1892 relative aux dommages causés à la propriété privée par l'exécution de travaux publics ;

**Vu** la loi n°43-374 du 6 juillet 1943 modifiée relative à l'exécution des travaux géodésiques et cadastraux et à la conservation des signaux, bornes et repères, validée par la loi du 28 mars 1957 ;

**Vu** l'arrêté préfectoral n°2019-753 du 25 novembre 2019 portant délégation de signature à M. Christophe HERIARD, Secrétaire Général de la préfecture des Ardennes ;

**Vu** la charte du Parc Naturel Régional des Ardennes ;

**Considérant** la nécessité de procéder à des investigations de terrain et notamment à des sondages pédologiques pour cartographier et caractériser les zones humides ;

**Considérant** la gêne minime apportée à la propriété privée ;

Sur proposition de la directrice départementale des territoires des Ardennes ;

**ARRÊTE**

**Article 1 :**

Madame Coralie THUILLIER, chargée de mission zones humides pour le Parc Naturel Régional des Ardennes, est autorisée, sous réserve des droits des tiers, à effectuer les opérations nécessaires à l'inventaire, à la délimitation et à la caractérisation des zones humides du territoire du Parc Naturel Régional des Ardennes.

Elle peut, à cet effet, pénétrer dans les propriétés privées, closes ou non closes, à l'exception des locaux consacrés à l'habitation, en vue d'y effectuer des levés topographiques, études d'environnement et recueil d'information nécessaires à la réalisation du projet.

Les communes sur le territoire desquelles l'autorisation est prononcée sont les communes listées en annexe.

**Article 2 :**

Madame THUILLIER devra être munie d'une copie du présent arrêté qu'elle sera tenue de présenter à toute réquisition.

**Article 3 :**

Madame THUILLIER ne pourra pénétrer dans les propriétés susvisées qu'après accomplissement des formalités prescrites par l'article 1<sup>er</sup> de la loi du 29 décembre 1892, à savoir :

- dans le cas des propriétés closes, que le sixième jour après notification de l'arrêté au propriétaire, ou, en l'absence de celui-ci, au gardien de la propriété ;
- dans le cas des propriétés non closes, que le onzième jour après celui de l'affichage du présent arrêté aux mairies concernées.

**Article 4 :**

Il est interdit, sous peine d'application des sanctions prévues par le code pénal, d'apporter aux travaux de l'agent visé à l'article 1<sup>er</sup> du présent tout trouble ou empêchement, ainsi que d'arracher ou de déplacer les balises, piquets, jalons, bornes, repères ou signaux qu'elle installera.

**Article 5 :**

Les maires des communes désignées à l'article 1<sup>er</sup> sont invités à prêter leur concours et, au besoin, l'appui de leur autorité pour écarter les difficultés auxquelles pourrait donner lieu l'exécution des opérations envisagées.

**Article 6 :**

Le présent arrêté sera affiché au moins dix jours avant le commencement des opérations envisagées dans chacune des communes désignées à l'article 1<sup>er</sup>. Les maires concernés adresseront à la DDT des Ardennes un certificat constatant l'accomplissement de cette formalité.

Une copie de cet arrêté sera insérée au recueil des actes administratifs de la préfecture des Ardennes et des services déconcentrés de l'État.

**Article 7 :**

La présente autorisation est accordée jusqu'au 31 octobre 2020 et sera périmée de plein droit si elle n'est pas suivie d'un début d'exécution dans les six mois.

**Article 8 :**

Le secrétaire général de la préfecture, la directrice départementale des territoires et les maires des communes citées à l'article 1<sup>er</sup> sont chargés, chacun en ce qui le concerne, de l'exécution du présent arrêté.

Charleville-Mézières, le 12 MAI 2020

Le Préfet,  
pour le Préfet et par délégation,  
le Secrétaire Général



Christophe HÉRIARD

#### Délais et voies de recours

Dans le délai de recours de deux mois à compter de la publication du présent arrêté, peut être introduit :

- soit un recours gracieux, adressé à Monsieur le Préfet des Ardennes – 1 place de la préfecture – BP 60002 – 08005 Charleville-Mézières cedex
- soit un recours hiérarchique, adressé à M. le Ministre de l'intérieur - place Beauvau – 75800 PARIS
- soit un recours contentieux, en saisissant le Tribunal administratif de Châlons-en-Champagne – 25 rue du Lycée 51036 Châlons-en-Champagne cedex ou par l'application Télérecours citoyens accessible par le site internet : [www.telerecours.fr](http://www.telerecours.fr)

Dispositions relatives à la période d'urgence sanitaire (Covid-19) concernant le délai de recours :

Le présent arrêté peut faire l'objet d'un recours, devant le tribunal administratif de Châlons-en-Champagne, dans le délai maximal de deux mois suivant l'expiration d'un délai d'un mois à compter de la date de cessation de l'état d'urgence sanitaire déclaré par l'article 4 de la loi n° 2020-290 du 23 mars 2020, conformément à l'ordonnance du 25 mars 2020 portant adaptation des règles applicables devant les juridictions de l'ordre administratif pendant l'état d'urgence sanitaire.

#### **ANNEXE : Liste de communes concernées par l'inventaire des zones humides en 2020**

ANCHAMPS	HAYBES
ARREUX	HIERGES
AUBRIVES	LANDRICHAMPS
CHARNOIS	MONTIGNY-SUR-MEUSE
CHOOZ	NEUFMANIL
CLIRON	NEUVILLE-LES-THIS
FEPIN	NOUZONVILLE
FOISCHES	RANCENNES
FROMELENNES	REVIN
FUMAY	SECHEVAL
GESPUNSART	SURY
GIVET	THIS
HAM-SUR-MEUSE	TOURNES
HARGNIES	VIREUX-MOLHAIN
HAUDRECY	VIREUX-WALLERAND

DDT 08

8-2020-05-13-011

Arrêté n° 2020-277 portant autorisation à un lieutenant de  
louveterie de procéder à la destruction à tir de corbeaux  
freux et corneilles noires sur le territoire de la commune de  
VOUZIERS



**Arrêté n° 2020 – 277**

**portant autorisation à un lieutenant de louveterie de procéder à la destruction à tir  
de corbeaux freux et corneilles noires sur le territoire de la commune  
de VOUZIERS**

Le Préfet des Ardennes,  
Chevalier de la Légion d'Honneur,  
Chevalier de l'Ordre national du Mérite,

- Vu** le code de l'environnement, notamment ses articles L427-2 et L 427-6 ;
- Vu** la Loi 2008-1545 du 31 décembre 2008 pour l'amélioration et la simplification du droit de la chasse ;
- Vu** le décret n° 2004-374 du 29 avril 2004 modifié, relatif aux pouvoirs des préfets, à l'organisation et à l'action des services de l'État dans les régions et les départements ;
- Vu** le décret n° 2015-510 du 7 mai 2015 portant charte de la déconcentration ;
- Vu** le décret du 07 novembre 2019 nommant Monsieur Jean-Sébastien LAMONTAGNE en qualité de préfet des Ardennes ;
- Vu** l'arrêté n° 2019-852 du 13 décembre 2019 portant nomination des lieutenants de louveterie dans le département des Ardennes pour la période du 01 janvier 2020 au 31 décembre 2025 ;
- Vu** l'arrêté préfectoral n° 2019-885 du 27 décembre 2019 portant délégation de signature à Mme Maryse LAUNOIS, directrice départementale des territoires ;
- Vu** l'arrêté du 09 mars 2020 portant subdélégation de signature de Mme Maryse LAUNOIS, directrice départementale des territoires ;
- Vu** la demande en date du 13 mai 2020 présentée par M. Régis LEHURAUX ;
- Vu** l'avis de M. Quentin DUPONT, lieutenant de louveterie missionné à cet effet ;
- Vu** l'avis favorable de la fédération départementale des chasseurs des Ardennes ;

**Considérant** l'importance de dégâts occasionnés sur les cultures agricoles par les corbeaux freux et les corneilles noires et les nuisances générées par cette espèce, sur le territoire de la commune de Vouziers ;

Sur proposition de la directrice départementale des territoires ;

Arrête :

**ARTICLE 1 :** M. Quentin DUPONT, lieutenant de louveterie, est autorisé, à titre exceptionnel, pour la période courant de la signature du présent arrêté au 30 juin 2020, à détruire les corbeaux freux et les corneilles noires, à tir, à l'aide d'une arme à feu, de jour, à l'affût ou à l'approche. Il pourra utiliser tout moyen qu'il jugera utile pour réguler les corvidés, notamment des cages-pièges.

**ARTICLE 2 :** Les opérations sont autorisées uniquement sur les parcelles agricoles impactées exploitées par M. Régis LEHURAUX sur le territoire de la commune de Vouziers.

**ARTICLE 3 :** Le lieutenant de louveterie pourra, lors de chaque intervention dans l'exercice de sa mission, se faire assister de deux personnes titulaires du permis de chasser validé qui resteront sous sa responsabilité et d'un piégeur agréé.

Le piégeur agréé mandaté doit être titulaire du permis de chasser validé et être convenablement assuré. Il devra également tenir à jour le carnet de prélèvement remis par la F.D.C.A. et par ailleurs de manière constante rendre compte de son activité au lieutenant de louveterie désigné dans le présent arrêté.

En outre, le lieutenant de louveterie devra vérifier avant toute intervention que les mesures visant à garantir la sécurité des biens et des personnes ont été mises en œuvre.

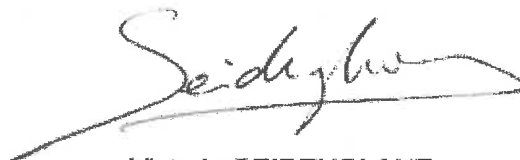
**ARTICLE 4 :** Le lieutenant de louveterie est tenu d'informer la brigade de gendarmerie territorialement compétente, l'office français de la biodiversité et le maire de la commune du calendrier des interventions et de la durée de l'opération. En outre, un compte-rendu relatant le nombre d'animaux tués devra être adressé à la fin des opérations à la direction départementale des territoires des Ardennes.

**ARTICLE 5 :** Le présent arrêté sera affiché en mairie de Vouziers. Une copie sera adressée au lieutenant de louveterie, au maire concerné ainsi qu'à l'office français de la biodiversité et à la fédération départementale de chasseurs des Ardennes.

**ARTICLE 6 :** La directrice départementale des territoires, le maire de la commune de Vouziers et le louvetier désigné sont chargés, chacun en ce qui le concerne, de l'exécution du présent arrêté qui sera publié au recueil des actes administratifs de la préfecture et des services déconcentrés de l'État.

Charleville-Mézières, le 13 mai 2020

Pour le Préfet,  
Pour la directrice départementale des territoires,  
La cheffe de l'unité Biodiversité-Forêt- Chasse



Victoria SEIDENGLANZ

#### Délais et voies de recours

Dans le délai de recours de deux mois à compter de la publication du présent arrêté, peut être introduit :

- soit un recours gracieux, adressé à Monsieur le Préfet des Ardennes – 1 place de la préfecture – BP 60002 – 08005 Charleville-Mézières cedex
- soit un recours hiérarchique, adressé à M. le Ministre de l'intérieur - placé Beauvau – 75800 PARIS
- soit un recours contentieux, en saisissant le Tribunal administratif de Châlons-en-Champagne – 25 rue du Lycée 51036 Châlons-en-Champagne cedex ou par l'application Télérecours citoyens accessible par le site internet : [www.telerecours.fr](http://www.telerecours.fr)

Dispositions relatives à la période d'urgence sanitaire (Covid-19) concernant le délai de recours :

Le présent arrêté peut faire l'objet d'un recours, devant le tribunal administratif de Châlons-en-Champagne, dans le délai maximal de deux mois suivant l'expiration d'un délai d'un mois à compter de la date de cessation de l'état d'urgence sanitaire déclaré par l'article 4 de la loi n° 2020-290 du 23 mars 2020, conformément à l'ordonnance du 25 mars 2020 portant adaptation des règles applicables devant les juridictions de l'ordre administratif pendant l'état d'urgence sanitaire."

DDT 08

8-2020-05-12-002

arrêté préfectoral n° 2020-260 du 12 mai 2020 portant autorisation à un lieutenant de louveterie de procéder à la destruction à tir de corbeaux freux et corneilles noires sur le territoire de la commune de Launois-sur-Vence

Arrêté n° 2020 – 260

**portant autorisation à un lieutenant de louveterie de procéder à la destruction à tir  
de corbeaux freux et corneilles noires sur le territoire de la commune  
de Launois-sur-Vence**

Le Préfet des Ardennes,  
Chevalier de la Légion d'Honneur,  
Chevalier de l'Ordre national du Mérite,

- Vu** le code de l'environnement, notamment ses articles L427-2 et L 427-6 ;
- Vu** la Loi 2008-1545 du 31 décembre 2008 pour l'amélioration et la simplification du droit de la chasse ;
- Vu** le décret n° 2004-374 du 29 avril 2004 modifié, relatif aux pouvoirs des préfets, à l'organisation et à l'action des services de l'État dans les régions et les départements ;
- Vu** le décret n° 2015-510 du 7 mai 2015 portant charte de la déconcentration ;
- Vu** le décret du 07 novembre 2019 nommant Monsieur Jean-Sébastien LAMONTAGNE en qualité de préfet des Ardennes ;
- Vu** l'arrêté n° 2019-852 du 13 décembre 2019 portant nomination des lieutenants de louveterie dans le département des Ardennes pour la période du 01 janvier 2020 au 31 décembre 2025 ;
- Vu** l'arrêté préfectoral n° 2019-885 du 27 décembre 2019 portant délégation de signature à Mme Maryse LAUNOIS, directrice départementale des territoires ;
- Vu** l'arrêté du 09 mars 2020 portant subdélégation de signature de Mme Maryse LAUNOIS, directrice départementale des territoires ;
- Vu** la demande en date du 27 avril 2020 présentée par la mairie de Launois-sur-Vence ;
- Vu** l'avis de M. Jean-Marc GUTKNECHT, lieutenant de louveterie missionné à cet effet ;
- Vu** l'avis favorable de la fédération départementale des chasseurs des Ardennes ;

**Considérant** l'importance de dégâts occasionnés sur les cultures agricoles par les corbeaux freux et les corneilles noires et les nuisances générées par cette espèce, sur le territoire de la commune de Launois-sur-Vence ;

Sur proposition de la directrice départementale des territoires ;

Arrête :

**ARTICLE 1 :** M. Jean-Marc GUTKNECHT, lieutenant de louveterie, est autorisé, à titre exceptionnel, pour la période courant de la signature du présent arrêté au 30 juin 2020, à détruire les corbeaux freux et les corneilles noires, à tir, à l'aide d'une arme à feu, de jour, à l'affût ou à l'approche. Il pourra utiliser tout moyen qu'il jugera utile pour réguler les corvidés, notamment des cages-pièges.

**ARTICLE 2 :** Les opérations sont autorisées uniquement sur le territoire communal de Launois-sur-Vence.

**ARTICLE 3 :** Le lieutenant de louveterie pourra, lors de chaque intervention dans l'exercice de sa mission, se faire assister de deux personnes titulaires du permis de chasser valide qui resteront sous sa responsabilité et d'un piégeur agréé.

Le piégeur agréé mandaté doit être titulaire du permis de chasser valide et être convenablement assuré. Il devra également tenir à jour le carnet de prélèvement remis par la F.D.C.A. et par ailleurs de manière constante rendre compte de son activité au lieutenant de louveterie désigné dans le présent arrêté.

En outre, le lieutenant de louveterie assisté de M. le Maire de Launois-sur-Vence devra vérifier avant toute intervention que les mesures visant à garantir la sécurité des biens et des personnes ont été mises en œuvre.

**ARTICLE 4 :** Le lieutenant de louveterie est tenu d'informer la brigade de gendarmerie territorialement compétente, l'office français de la biodiversité et le maire de la commune du calendrier des interventions et de la durée de l'opération. En outre, un compte-rendu relatant le nombre d'animaux tués devra être adressé à la fin des opérations à la direction départementale des territoires des Ardennes.


**ARTICLE 5 :** Le présent arrêté sera affiché en mairie de Launois-sur-Vence. Une copie sera adressée au lieutenant de louveterie, au maire concerné ainsi qu'à l'office français de la biodiversité et à la fédération départementale de chasseurs des Ardennes.

**ARTICLE 6 :** La directrice départementale des territoires, le maire de la commune de Launois-sur-Vence et le louveteur désigné sont chargés, chacun en ce qui le concerne, de l'exécution du présent arrêté qui sera publié au recueil des actes administratifs de la préfecture et des services déconcentrés de l'État.

Charleville-Mézières, le **12 MAI 2020**

pour le Préfet,

et pour la directrice départementale des territoires,  
la cheffe de l'unité Biodiversité, Forêt, Chasse



Victoria SEIDENGLANZ

#### Délais et voies de recours

Dans le délai de recours de deux mois à compter de la publication du présent arrêté, peut être introduit :

- soit un recours gracieux, adressé à Monsieur le Préfet des Ardennes – 1 place de la préfecture – BP 60002 – 08005 Charleville-Mézières cedex
- soit un recours hiérarchique, adressé à M. le Ministre de l'intérieur - place Beauvau – 75800 PARIS
- soit un recours contentieux, en saisissant le Tribunal administratif de Châlons-en-Champagne – 25 rue du Lycée 51036 Châlons-en-Champagne cedex ou par l'application Télérecours citoyens accessible par le site internet : [www.telerecours.fr](http://www.telerecours.fr)

Dispositions relatives à la période d'urgence sanitaire (Covid-19) concernant le délai de recours :

Le présent arrêté peut faire l'objet d'un recours, devant le tribunal administratif de Châlons-en-Champagne, dans le délai maximal de deux mois suivant l'expiration d'un délai d'un mois à compter de la date de cessation de l'état d'urgence sanitaire déclaré par l'article 4 de la loi n° 2020-290 du 23 mars 2020, conformément à l'ordonnance du 25 mars 2020 portant adaptation des règles applicables devant les juridictions de l'ordre administratif pendant l'état d'urgence sanitaire."

DDT 08

8-2020-05-12-003

arrêté préfectoral n° 2020-261 du 12 mai 2020 portant autorisation à un lieutenant de louveterie de procéder à la destruction à tir de corbeaux freux et corneilles noires sur le territoire de la commune de Flize

**Arrêté n° 2020 – 261**  
**portant autorisation à un lieutenant de louveterie de procéder**  
**à la destruction à tir de corbeaux freux et corneilles noires**  
**sur le territoire de la commune de FLIZE**

Le Préfet des Ardennes,  
Chevalier de la Légion d'Honneur,  
Chevalier de l'Ordre national du Mérite,

- Vu** le code de l'environnement, notamment ses articles L427-2 et L 427-6 ;
- Vu** la loi 2008-1545 du 31 décembre 2008 pour l'amélioration et la simplification du droit de la chasse ;
- Vu** le décret n° 2004-374 du 29 avril 2004 modifié, relatif aux pouvoirs des préfets, à l'organisation et à l'action des services de l'État dans les régions et les départements ;
- Vu** le décret n° 2015-510 du 7 mai 2015 portant charte de la déconcentration ;
- Vu** le décret du 07 novembre 2019 nommant Monsieur Jean-Sébastien LAMONTAGNE en qualité de préfet des Ardennes ;
- Vu** l'arrêté préfectoral n° 2019-852 du 13 décembre 2019 portant nomination des lieutenants de louveterie dans le département des Ardennes pour la période du 1<sup>er</sup> janvier 2020 au 31 décembre 2024 ;
- Vu** l'arrêté préfectoral n° 2019-885 du 27 décembre 2019 portant délégation de signature à Mme Maryse LAUNOIS, directrice départementale des territoires des Ardennes ;
- Vu** l'arrêté du 09 mars 2020 portant subdélégation de signature de Maryse LAUNOIS, directrice départementale des territoires des Ardennes ;
- Vu** la demande du 16 mars 2020 présentée par M. Denis GREGOIRE, demandant la régulation de corvidés sur le territoire de la commune de FLIZE ;
- Vu** l'avis de Dany PAQUET, lieutenant de louveterie missionné à cet effet ;
- Vu** l'avis favorable de la fédération départementale des chasseurs des Ardennes ;

**Considérant** l'importance des dégâts occasionnés sur les cultures agricoles et les autres formes de propriété par les corbeaux freux et les corneilles noires et les nuisances générées par ces espèces sur le territoire de la commune de FLIZE ;

Sur proposition de la directrice départementale des territoires ;

Arrête

**ARTICLE 1 :** M. Dany PAQUET, lieutenant de louveterie, est autorisé, à titre exceptionnel, pour la période courant de la signature du présent arrêté au 30 juin 2020, à détruire les corbeaux freux et les corneilles noires, à tir, à l'aide d'une arme à feu, de jour, à l'affût ou à l'approche. Il pourra utiliser tout moyen qu'il jugera utile pour réguler ces deux espèces, notamment des cages-pièges.

**ARTICLE 2 :** Les opérations sont autorisées uniquement sur le territoire communal de FLIZE.

**ARTICLE 3 :** Le lieutenant de louveterie pourra, lors de chaque intervention dans l'exercice de sa mission, se faire assister de deux personnes titulaires du permis de chasser validé qui resteront sous sa responsabilité et d'un piégeur agréé.

Le piégeur agréé mandaté doit être titulaire du permis de chasser validé et être convenablement assuré. Il devra également tenir à jour le carnet de prélèvement remis par la F.D.C.A. et par ailleurs de manière constante rendre compte de son activité au lieutenant de louveterie désigné dans le présent arrêté.

En outre, le lieutenant de louveterie assisté de M. le Maire de FLIZE devra vérifier avant toute intervention que les mesures visant à garantir la sécurité des biens et des personnes ont été mises en œuvre.

**ARTICLE 4 :** Le lieutenant de louveterie est tenu d'informer la brigade de gendarmerie territorialement compétente, l'office français de la biodiversité et le maire de la commune de FLIZE du calendrier des interventions et de la durée de l'opération. En outre, un compte-rendu relatant le nombre d'animaux tués devra être adressé à la fin des opérations à la direction départementale des territoires des Ardennes.

**ARTICLE 5 :** Le présent arrêté sera affiché en mairie de FLIZE. Une copie sera adressée au lieutenant de louveterie, au maire concerné ainsi qu'à l'office français de la biodiversité et à la fédération départementale de chasseurs des Ardennes.

**ARTICLE 6 :** La directrice départementale des territoires, le maire de la commune de FLIZE et le louvetier désigné sont chargés, chacun en ce qui le concerne, de l'exécution du présent arrêté qui sera publié au recueil des actes administratifs de la préfecture et des services déconcentrés de l'État.

Charleville-Mézières, le **12 MAI 2020**

Pour le Préfet,  
Pour la directrice départementale des territoires,  
La cheffe de l'unité Biodiversité-Forêt-Chasse,

  
Victoria SEIDENGLANZ

#### Délais et voies de recours

Dans le délai de recours de deux mois à compter de la publication du présent arrêté, peut être introduit :

- soit un recours gracieux, adressé à Monsieur le Préfet des Ardennes – 1 place de la préfecture – BP 60002 – 08005 Charleville-Mézières cedex
- soit un recours hiérarchique, adressé à M. le Ministre de l'intérieur - place Beauvau – 75800 PARIS
- soit un recours contentieux, en saisissant le Tribunal administratif de Châlons-en-Champagne – 25 rue du Lycée 51036 Châlons-en-Champagne cedex ou par l'application Télérecours citoyens accessible par le site internet : [www.telerecours.fr](http://www.telerecours.fr)

Dispositions relatives à la période d'urgence sanitaire (Covid-19) concernant le délai de recours :

Le présent arrêté peut faire l'objet d'un recours, devant le tribunal administratif de Châlons-en-Champagne, dans le délai maximal de deux mois suivant l'expiration d'un délai d'un mois à compter de la date de cessation de l'état d'urgence sanitaire déclaré par l'article 4 de la loi n° 2020-290 du 23 mars 2020, conformément à l'ordonnance du 25 mars 2020 portant adaptation des règles applicables devant les juridictions de l'ordre administratif pendant l'état d'urgence sanitaire.



DDT 08

8-2020-05-12-005

arrêté préfectoral n° 2020-262 relatif à l'organisation de  
chasses particulières aux blaireaux sur le territoire de la  
commune de Falaise

**Arrêté n° 2020 – 262**  
**relatif à l'organisation de chasses particulières aux blaireaux**  
**sur la commune de FALAISE**

Le Préfet des Ardennes,  
Chevalier de la Légion d'Honneur,  
Chevalier de l'Ordre national du Mérite,

- Vu** le code de l'environnement, notamment ses articles L427-2 et L427-6 ;
- Vu** la Loi 2008-1545 du 31 décembre 2008 pour l'amélioration et la simplification du droit de la chasse ;
- Vu** le décret n°2004-374 du 29 avril 2004 modifié, relatif aux pouvoirs des préfets, à l'organisation et à l'action des services de l'État dans les régions et les départements ;
- Vu** le décret n°2015-510 du 7 mai 2015 portant charte de la déconcentration ;
- Vu** le décret du 07 novembre 2019 nommant Monsieur Jean-Sébastien LAMONTAGNE en qualité de préfet des Ardennes ;
- Vu** l'arrêté n°2019-852 portant nomination des lieutenants de louveterie dans le département des Ardennes pour la période du 1er janvier 2020 au 31 décembre 2024 ;
- Vu** l'arrêté préfectoral n°2019-885 du 27 décembre 2019 portant délégation de signature à Mme Maryse LAUNOIS, directrice départementale des territoires ;
- Vu** l'arrêté du 09 mars 2020 portant subdélégation de signature de Maryse LAUNOIS, directrice départementale des territoires des Ardennes ;
- Vu** la demande en date du 21 avril 2020 présentée par la SCEA GATINOIS, exploitant sur la commune de FALAISE ;
- Vu** l'avis de M. Quentin DUPONT, lieutenant de louveterie missionné à cet effet ;
- Vu** l'avis de la fédération départementale des chasseurs des Ardennes (FDCA) ;
- Considérant** les dégâts importants causés aux cultures sur le territoire de la commune de FALAISE ;
- Sur proposition de la directrice départementale des territoires des Ardennes ;

**ARRÊTE**

**Article 1 :** M. Quentin DUPONT, lieutenant de louveterie, est autorisé, à titre exceptionnel, à compter de la notification du présent arrêté et jusqu'au 30 juin 2020 inclus, à organiser, commander et diriger des chasses particulières aux blaireaux sur le territoire visé à l'article 2 et dans les conditions précisées dans le présent arrêté.

**Article 2 :** Les opérations sont autorisées sur le territoire communal de FALAISE.

**Article 3 :** M. Quentin DUPONT, lieutenant de louveterie, est autorisé pour prélever les blaireaux à utiliser en tant que de besoin :

- des sources lumineuses pour le tir de nuit des blaireaux. Les tirs pourront être effectués au fusil ou à la carabine,

- des collets à arrêtoir,
- des cages-pièges.

**Article 4 :** le lieutenant de louveterie pourra se faire assister, lors de chaque intervention, d'un piégeur agréé et, lorsque les dates et les lieux le permettront, d'un équipage de vénerie sous terre.

Le piégeur agréé mandaté devra être titulaire du permis de chasser validé et convenablement assuré. Il devra également tenir à jour le carnet de prélèvement remis par la FDCA et par ailleurs de manière constante rendre compte de son activité au lieutenant de louveterie désigné dans le présent arrêté.

De même, l'équipage de vénerie sous terre mandaté devra disposer d'une attestation de meute valide. L'équipage devra également rendre compte de son activité au lieutenant de louveterie désigné.

En outre, le lieutenant de louveterie devra vérifier avant toute intervention que les mesures visant à garantir la sécurité des biens et des personnes ont été mises en œuvre.

**Article 5 :** Le lieutenant de louveterie est tenu d'informer la brigade de gendarmerie territorialement compétente, l'office français de la biodiversité et le maire de la commune du calendrier des interventions et de la durée de l'opération. En outre, un compte-rendu relatant le nombre d'animaux tués devra être adressé à la fin des opérations à la direction départementale des territoires des Ardennes

**Article 6 :** Le présent arrêté sera affiché en mairie de FALAISE. Une copie sera adressée au lieutenant de louveterie, au maire concerné ainsi qu'à l'office français de la biodiversité et à la fédération départementale de chasseurs des Ardennes.

**Article 7 :** La directrice départementale des territoires, le maire de la commune de FALAISE et le louvetier désigné sont chargés, chacun en ce qui le concerne, de l'exécution du présent arrêté qui sera publié au recueil des actes administratifs de la préfecture et des services déconcentrés de l'État.

Charleville-Mézières, le **12 MAI 2020**

pour le Préfet,

et pour la directrice départementale des territoires,

la cheffe de l'unité Biodiversité, Forêt, Chasse

  
Victoria SEIDENGLANZ

#### Délais et voies de recours

Dans le délai de recours de deux mois à compter de la publication du présent arrêté, peut être introduit :

- soit un recours gracieux, adressé à Monsieur le Préfet des Ardennes – 1 place de la préfecture – BP 60002 – 08005 Charleville-Mézières cedex
- soit un recours hiérarchique, adressé à M. le Ministre de l'intérieur - place Beauvau – 75800 PARIS
- soit un recours contentieux, en saisissant le Tribunal administratif de Châlons-en-Champagne – 25 rue du Lycée 51036 Châlons-en-Champagne cedex ou par l'application Télérecours citoyens accessible par le site internet : [www.telerecours.fr](http://www.telerecours.fr)

Dispositions relatives à la période d'urgence sanitaire (Covid-19) concernant le délai de recours :

Le présent arrêté peut faire l'objet d'un recours, devant le tribunal administratif de Châlons-en-Champagne, dans le délai maximal de deux mois suivant l'expiration d'un délai d'un mois à compter de la date de cessation de l'état d'urgence sanitaire déclaré par l'article 4 de la loi n° 2020-290 du 23 mars 2020, conformément à l'ordonnance du 25 mars 2020 portant adaptation des règles applicables devant les juridictions de l'ordre administratif pendant l'état d'urgence sanitaire.

Préfecture 08

8-2020-05-12-001

Arrêté 2020-259 portant renouvellement de l'agrément  
pour les formations aux 1ers secours - Croix Rouge  
française



**Arrêté n°2020 - 259 portant renouvellement de l'agrément de la délégation  
de la Croix-Rouge française  
des Ardennes pour les formations aux premiers secours**

**Le Préfet des Ardennes  
Chevalier de la Légion d'honneur  
Chevalier de l'Ordre national du Mérite**

**Vu** le code de la sécurité intérieure ;

**Vu** le décret n°91-834 du 30 août 1991 modifié relatif à la formation aux premiers secours ;

**Vu** le décret n°92-514 du 12 juin 1992 modifié relatif à la formation de moniteur des premiers secours ;

**Vu** le décret du 7 novembre 2019 portant nomination de M. Jean-Sébastien LAMONTAGNE, préfet des Ardennes ;

**Vu** l'arrêté du 8 juillet 1992 modifié relatif aux conditions d'habilitation ou d'agrément pour les formations aux premiers secours ;

**Vu** l'arrêté du 24 mai 2000 portant organisation de la formation continue dans le domaine des premiers secours ;

**Vu** l'arrêté du 24 juillet 2007 fixant le référentiel national de compétences de sécurité civile relatif à l'unité d'enseignement « prévention et secours civiques de niveau 1 » (PSC1) ;

**Vu** l'arrêté du 24 août 2007 fixant le référentiel national de compétences de sécurité civile relatif à l'unité d'enseignement « premiers secours en équipe de niveau 1 » (PSE1) ;

**Vu** l'arrêté du 14 novembre 2007 fixant le référentiel national de compétences de sécurité civile relatif à l'unité d'enseignement « premiers secours en équipe de niveau 2 » (PSE2) ;

**Vu** l'arrêté n°2019/758 du 25 novembre 2019 donnant délégation de signature à Mme Anne GABRELLE, directrice des services du Cabinet ;

**Vu** le dossier présenté le 22 avril 2020 par la délégation de la Croix-Rouge française des Ardennes en vue de son renouvellement d'agrément pour les formations aux premiers secours ;

**Considérant** que la délégation de la Croix-Rouge française des Ardennes remplit les conditions fixées par l'arrêté du 8 juillet 1992 modifié relatif aux conditions d'habilitation ou d'agrément pour les formations aux premiers secours :

**Sur proposition** de Mme la directrice des services du Cabinet :

## ARRETE

**Article 1er :** En application du Titre I de l'arrêté du 8 juillet 1992 modifié susvisé, la délégation de la Croix-Rouge française des Ardennes est habilitée uniquement dans le département des Ardennes à délivrer les unités d'enseignement suivantes :

- Prévention et secours civiques de niveau 1 – (PSC1)
- Premiers secours en équipe de niveau 1 – (PSE1)
- Premiers secours en équipe de niveau 2 – (PSE2)

La faculté de dispenser ces unités d'enseignement est subordonnée à la détention d'une décision d'agrément, en cours de validité, délivrée par la direction générale de la sécurité civile et de la gestion des crises, relative aux référentiels internes de formation et de certification.

**Article 2 :** Toute modification apportée au dossier ayant permis la délivrance de la présente habilitation doit être communiquée sans délai à la préfecture des Ardennes.

**Article 3 :** S'il est constaté des insuffisances graves dans les formations aux premiers secours, notamment une organisation non-conforme aux conditions spécifiées dans le dossier ou aux dispositions relatives aux formations aux premiers secours définies par la réglementation en vigueur, le préfet peut prendre les dispositions mentionnées à l'article 17 de l'arrêté du 8 juillet 1992 modifié susvisé.

**Article 4 :** L'habilitation de formation est délivrée à la délégation de la Croix-Rouge française des Ardennes pour une durée de 2 ans, du 10 septembre 2020 au 9 septembre 2022, et renouvelable au terme d'une nouvelle déclaration.

La demande de renouvellement devra intervenir au moins 2 mois avant le terme échu.

**Article 5 :** Le secrétaire général de la préfecture, la directrice des services du Cabinet, la cheffe du service des sécurités, sont chargés, chacun en ce qui le concerne, de l'exécution du présent arrêté qui sera publié au recueil des actes administratifs.

Charleville-Mézières, le **12 MAI 2020**

Pour le préfet et par délégation,  
La directrice des services du Cabinet



Anne GABRELLE

Délais et voies de recours :

*Dans le délai de deux mois à compter de la publication du présent arrêté, peut être introduit :*

- *soit un recours gracieux, adressé à M. le Préfet des Ardennes – 1 place de la Préfecture - BP 60002 - 08005 Charleville-Mézières Cedex ;*
- *soit un recours hiérarchique, adressé à M. le Ministre de l'Intérieur – Place Beauvau – 75800 Paris ;*
- *soit un recours contentieux, en saisissant le tribunal administratif de Châlons-en-Champagne - 25 rue du Lycée - 51036 Châlons-en-Champagne Cedex, ou par l'application Télérecours citoyens accessible à partir du site [www.telerecours.fr](http://www.telerecours.fr).*

*Après un recours gracieux ou hiérarchique, le délai de recours contentieux ne court qu'à compter du rejet explicite ou implicite de l'un de ces deux recours. Un rejet est considéré comme implicite au terme d'un silence de l'administration pendant deux mois.*

Préfecture 08

8-2020-05-13-005

Arrêté 2020-264 portant autorisation d'accès aux étangs de  
Gespunsart





**PRÉFET  
DES ARDENNES**

*Liberté  
Égalité  
Fraternité*

*Direction des services du cabinet  
Service des sécurités  
Bureau gestion de crise, défense et sécurité  
nationale*

**Arrêté n°2020 - 264**

**Portant autorisation d'accès aux Etangs de Rogissart  
situés sur la commune de Gespunsart**

**Le Préfet des Ardennes,  
Chevalier de la Légion d'Honneur  
Chevalier de l'Ordre national du Mérite**

- Vu** la loi n° 2020-546 du 11 mai 2020 prorogeant l'état d'urgence sanitaire et complétant ses dispositions ;
- Vu** le décret n° 2004-374 du 29 avril 2004 relatif aux pouvoirs des préfets, à l'organisation et à l'action des services de l'État dans les régions et départements ;
- Vu** le décret du Président de la République du 7 novembre 2019 portant nomination de Monsieur Jean-Sébastien LAMONTAGNE en qualité de Préfet des Ardennes ;
- Vu** le décret n° 2020-548 du 11 mai 2020 prescrivant les mesures générales nécessaires pour faire face à l'épidémie de covid-19 dans le cadre de l'état d'urgence sanitaire, et notamment son article 9 ;
- Vu** les préconisations du Haut Conseil de la santé publique du 24 avril 2020 relatives à l'adaptation des mesures barrières et de distanciation sociale à mettre en œuvre en population générale, hors champ sanitaire et médico-social, pour la maîtrise de la diffusion du SARS-CoV-2 ;
- Vu** la demande du maire de Gespunsart en date du 11 mai 2020 d'ouvrir les Etangs de Rogissart ;

**Considérant** que les mesures de gestion proposées pour les Etangs de Rogissart sont de nature à garantir le respect des dispositions de l'article 1<sup>er</sup> et de l'article 7 du décret n° 2020-548 du 11 mai 2020 ;

**Sur** proposition de la directrice des services du cabinet ;

**ARRETE :**

**Article 1 :** L'accès aux Etangs de Rogissart situés sur la commune de Gespunsart est autorisé.

**Article 2 :** Afin d'assurer le respect des gestes barrières et des règles de distanciation physique exigées par la situation sanitaire, les prescriptions suivantes doivent être mises en place :

- Fixer et afficher un nombre maximum de visiteurs susceptibles d'être accueillis simultanément sur le site, en fonction de l'espace disponible pour y garantir le respect des règles de distanciation physique ;
- Interdire les groupes de plus de 10 personnes ;
- Afficher les horaires d'ouverture et instaurer un sens unique de circulation pour séparer les flux ;

- Mettre en place un marquage au sol, avec distanciation d'au moins 1m50 entre chaque visiteur, et 10 mètres entre chaque pêcheur ;
- Mettre à disposition du gel hydro-alcoolique au niveau des caisses, des entrées et des sorties du site, et privilégier le port du masque par les personnels dans les locaux d'accueil du public ;
- Interdire l'organisation de concours de pêche jusqu'à la fin de l'état d'urgence sanitaire ;
- Afficher les gestes barrières à respecter.

**Article 3** : La présente autorisation peut être levée à tout moment si l'évolution de la situation sanitaire l'exige ou s'il est observé un manquement aux prescriptions énoncées à l'article 2.

**Article 4** : La directrice des services du cabinet du préfet des Ardennes, le sous-préfet de l'arrondissement de Charleville Mézières, le maire de Gespunsart, le commandant du groupement de gendarmerie des Ardennes sont chargés, chacun en ce qui le concerne, de l'exécution du présent arrêté qui sera publié au recueil des actes administratifs de la préfecture et des services déconcentrés de l'État.

Fait à Charleville-Mézières, le 13 mai 2020

Le préfet,



Jean-Sébastien LAMONTAGNE

#### VOIES ET DELAIS DE RECOURS

Dans le délai de deux mois suivant l'expiration d'un délai d'un mois à compter de la date de cessation de l'état d'urgence sanitaire, peut être introduit :

- soit un recours gracieux, adressé à M. le Préfet des Ardennes - 1 place de la Préfecture - BP 60002 - 08005 Charleville-Mézières Cedex;
- soit un recours hiérarchique, adressé à M. le Ministre de l'Intérieur - Place Beauvau - 75800 Paris;
- soit un recours contentieux, en saisissant le tribunal administratif de Châlons-en-Champagne - 25 rue du Lycée - 51036 Châlons-en-Champagne Cedex, ou par l'application Télérecours citoyens accessible à partir du site [www.telerecours.fr](http://www.telerecours.fr).

Après un recours gracieux ou hiérarchique, le délai de recours contentieux ne court qu'à compter du rejet explicite ou implicite de l'un de ces deux recours. Un rejet est considéré comme implicite au terme d'un silence de l'administration pendant deux mois.

Joindre à l'appui des recours une copie de la décision contestée et, le cas échéant, tout document jugé utile à l'instruction de la requête.

L'exercice d'un recours administratif ou d'un recours juridictionnel ne suspend pas l'exécution de la décision administrative contestée.

Préfecture 08

8-2020-05-13-004

Arrêté 2020-265 portant autorisation d'accès aux étangs de  
Flize



**PRÉFET  
DES ARDENNES**

*Liberté  
Égalité  
Fraternité*

*Direction des services du cabinet  
Service des sécurités  
Bureau gestion de crise, défense et sécurité  
nationale*

**Arrêté n°2020 - 265**

**Portant autorisation d'accès aux Etangs d'Elan  
situés sur la commune de Flize**

**Le Préfet des Ardennes,  
Chevalier de la Légion d'Honneur  
Chevalier de l'Ordre national du Mérite**

- Vu** la loi n° 2020-546 du 11 mai 2020 prorogeant l'état d'urgence sanitaire et complétant ses dispositions ;
- Vu** le décret n° 2004-374 du 29 avril 2004 relatif aux pouvoirs des préfets, à l'organisation et à l'action des services de l'État dans les régions et départements ;
- Vu** le décret du Président de la République du 7 novembre 2019 portant nomination de Monsieur Jean-Sébastien LAMONTAGNE en qualité de Préfet des Ardennes ;
- Vu** le décret n° 2020-548 du 11 mai 2020 prescrivant les mesures générales nécessaires pour faire face à l'épidémie de covid-19 dans le cadre de l'état d'urgence sanitaire, et notamment son article 9 ;
- Vu** les préconisations du Haut Conseil de la santé publique du 24 avril 2020 relatives à l'adaptation des mesures barrières et de distanciation sociale à mettre en œuvre en population générale, hors champ sanitaire et médico-social, pour la maîtrise de la diffusion du SARS-CoV-2 ;
- Vu** la demande du maire de Flize en date du 9 mai 2020 d'ouvrir les Etangs d'Elan ;

**Considérant** que les mesures de gestion proposées pour les Etangs d'Elan sont de nature à garantir le respect des dispositions de l'article 1<sup>er</sup> et de l'article 7 du décret n° 2020-548 du 11 mai 2020.

**Sur** proposition de la directrice des services du cabinet ;

**ARRETE :**

**Article 1 :** L'accès aux Etangs d'Elan situés sur la commune de Flize est autorisé.

**Article 2 :** Afin d'assurer le respect des gestes barrières et des règles de distanciation physique exigées par la situation sanitaire, les prescriptions suivantes doivent être mises en place :

- Fixer et afficher un nombre maximum de visiteurs susceptibles d'être accueillis simultanément sur le site, en fonction de l'espace disponible pour y garantir le respect des règles de distanciation physique ;
- Interdire les groupes de plus de 10 personnes ;
- Afficher les horaires d'ouverture et instaurer un sens unique de circulation pour séparer les flux ;

- Mettre en place un marquage au sol, avec distanciation d'au moins 1m50 entre chaque visiteur, et 10 mètres entre chaque pêcheur ;
- Mettre à disposition du gel hydro-alcoolique au niveau des caisses, des entrées et des sorties du site, et privilégier le port du masque par les personnels dans les locaux d'accueil du public ;
- Interdire l'organisation de concours de pêche jusqu'à la fin de l'état d'urgence sanitaire ;
- Afficher les gestes barrières à respecter.

**Article 3** : La présente autorisation peut être levée à tout moment si l'évolution de la situation sanitaire l'exige ou s'il est observé un manquement aux prescriptions énoncées à l'article 2.

**Article 4** : La directrice des services du cabinet du préfet des Ardennes, le sous-préfet de l'arrondissement de Charleville Mézières, le maire de Flize, le commandant du groupement de gendarmerie des Ardennes sont chargés, chacun en ce qui le concerne, de l'exécution du présent arrêté qui sera publié au recueil des actes administratifs de la préfecture et des services déconcentrés de l'État.

Fait à Charleville-Mézières, le 12 mai 2020

Le préfet,



Jean-Sébastien LAMONTAGNE

#### VOIES ET DELAIS DE RECOURS

Dans le délai de deux mois suivant l'expiration d'un délai d'un mois à compter de la date de cessation de l'état d'urgence sanitaire, peut être introduit :

- soit un recours gracieux, adressé à M. le Préfet des Ardennes - 1 place de la Préfecture - BP 60002 - 08005 Charleville-Mézières Cedex;
- soit un recours hiérarchique, adressé à M. le Ministre de l'Intérieur - Place Beauvau - 75800 Paris;
- soit un recours contentieux, en saisissant le tribunal administratif de Châlons-en-Champagne - 25 rue du Lycée - 51036 Châlons-en-Champagne Cedex, ou par l'application Télérecours citoyens accessible à partir du site [www.telerecours.fr](http://www.telerecours.fr).

Après un recours gracieux ou hiérarchique, le délai de recours contentieux ne court qu'à compter du rejet explicite ou implicite de l'un de ces deux recours. Un rejet est considéré comme implicite au terme d'un silence de l'administration pendant deux mois.

Joindre à l'appui des recours une copie de la décision contestée et, le cas échéant, tout document jugé utile à l'instruction de la requête.

L'exercice d'un recours administratif ou d'un recours juridictionnel ne suspend pas l'exécution de la décision administrative contestée.

Préfecture 08

8-2020-05-13-003

Arrêté 2020-266 portant autorisation d'accès aux étangs  
commune de Bogny-sur-Meuse



**PRÉFET  
DES ARDENNES**

*Liberté  
Égalité  
Fraternité*

*Direction des services du cabinet  
Service des sécurités  
Bureau gestion de crise, défense et sécurité  
nationale*

**Arrêté n°2020 - 266**

**Portant autorisation d'accès "aux Etangs de la Ville"  
situé sur la commune de Bogny sur Meuse**

**Le Préfet des Ardennes,  
Chevalier de la Légion d'Honneur  
Chevalier de l'Ordre national du Mérite**

- Vu** la loi n° 2020-546 du 11 mai 2020 prorogeant l'état d'urgence sanitaire et complétant ses dispositions ;
- Vu** le décret n° 2004-374 du 29 avril 2004 relatif aux pouvoirs des préfets, à l'organisation et à l'action des services de l'État dans les régions et départements ;
- Vu** le décret du Président de la République du 7 novembre 2019 portant nomination de Monsieur Jean-Sébastien LAMONTAGNE en qualité de Préfet des Ardennes ;
- Vu** le décret n° 2020-548 du 11 mai 2020 prescrivant les mesures générales nécessaires pour faire face à l'épidémie de covid-19 dans le cadre de l'état d'urgence sanitaire, et notamment son article 9 ;
- Vu** les préconisations du Haut Conseil de la santé publique du 24 avril 2020 relatives à l'adaptation des mesures barrières et de distanciation sociale à mettre en œuvre en population générale, hors champ sanitaire et médico-social, pour la maîtrise de la diffusion du SARS-CoV-2 ;
- Vu** la demande du maire de Bogny sur Meuse en date du 9 mai 2020 d'ouvrir les Etangs de la Ville ;

**Considérant** que les mesures de gestion proposées pour les Etangs de la Ville sont de nature à garantir le respect des dispositions de l'article 1<sup>er</sup> et de l'article 7 du décret n° 2020-548 du 11 mai 2020.

**Sur** proposition de la directrice des services du cabinet ;

**ARRETE :**

**Article 1 :** L'accès "aux Etangs de la Ville situé "sur la commune de Bogny sur Meuse est autorisé.

**Article 2 :** Afin d'assurer le respect des gestes barrières et des règles de distanciation physique exigées par la situation sanitaire, les prescriptions suivantes doivent être mises en place :

- Fixer et afficher un nombre maximum de visiteurs susceptibles d'être accueillis simultanément sur le site, en fonction de l'espace disponible pour y garantir le respect des règles de distanciation physique ;
- Interdire les groupes de plus de 10 personnes ;
- Afficher les horaires d'ouverture et instaurer un sens unique de circulation pour séparer les flux ;

- Mettre en place un marquage au sol, avec distanciation d'au moins 1m50 entre chaque visiteur, et 10 mètres entre chaque pêcheur ;
- Mettre à disposition du gel hydro-alcoolique au niveau des caisses, des entrées et des sorties du site, et privilégier le port du masque par les personnels dans les locaux d'accueil du public ;
- Interdire l'organisation de concours de pêche jusqu'à la fin de l'état d'urgence sanitaire ;
- Afficher les gestes barrières à respecter.

**Article 3** : La présente autorisation peut être levée à tout moment si l'évolution de la situation sanitaire l'exige ou s'il est observé un manquement aux prescriptions énoncées à l'article 2.

**Article 4** : La directrice des services du cabinet du préfet des Ardennes, le sous-préfet de l'arrondissement de Charleville Mézières, le maire de Bogny sur Meuse, le commandant du groupement de gendarmerie des Ardennes sont chargés, chacun en ce qui le concerne, de l'exécution du présent arrêté qui sera publié au recueil des actes administratifs de la préfecture et des services déconcentrés de l'État.

Fait à Charleville-Mézières, le 12 mai 2020

Le préfet,



Jean-Sébastien LAMONTAGNE

#### VOIES ET DELAIS DE RECOURS

Dans le délai de deux mois suivant l'expiration d'un délai d'un mois à compter de la date de cessation de l'état d'urgence sanitaire, peut être introduit :

- soit un recours gracieux, adressé à M. le Préfet des Ardennes - 1 place de la Préfecture - BP 60002 - 08005 Charleville-Mézières Cedex;
- soit un recours hiérarchique, adressé à M. le Ministre de l'Intérieur - Place Beauvau - 75800 Paris;
- soit un recours contentieux, en saisissant le tribunal administratif de Châlons-en-Champagne - 25 rue du Lycée - 51036 Châlons-en-Champagne Cedex, ou par l'application Télérecours citoyens accessible à partir du site [www.telerecours.fr](http://www.telerecours.fr).

Après un recours gracieux ou hiérarchique, le délai de recours contentieux ne court qu'à compter du rejet explicite ou implicite de l'un de ces deux recours. Un rejet est considéré comme implicite au terme d'un silence de l'administration pendant deux mois.

Joindre à l'appui des recours une copie de la décision contestée et, le cas échéant, tout document jugé utile à l'instruction de la requête.

L'exercice d'un recours administratif ou d'un recours juridictionnel ne suspend pas l'exécution de la décision administrative contestée.



Préfecture 08

8-2020-05-13-002

Arrêté 2020-267 portant autorisation d'accès à l'étang  
commune d'Attigny



**PRÉFET  
DES ARDENNES**

*Liberté  
Égalité  
Fraternité*

*Direction des services du cabinet  
Service des sécurités  
Bureau gestion de crise, défense et sécurité  
nationale*

**Arrêté n°2020 - 267**

**Portant autorisation d'accès à l'étang de La Truite au Bleu  
situé sur la commune d'Attigny**

**Le Préfet des Ardennes,  
Chevalier de la Légion d'Honneur  
Chevalier de l'Ordre national du Mérite**

- Vu** la loi n° 2020-546 du 11 mai 2020 prorogeant l'état d'urgence sanitaire et complétant ses dispositions ;
- Vu** le décret n° 2004-374 du 29 avril 2004 relatif aux pouvoirs des préfets, à l'organisation et à l'action des services de l'État dans les régions et départements ;
- Vu** le décret du Président de la République du 7 novembre 2019 portant nomination de Monsieur Jean-Sébastien LAMONTAGNE en qualité de Préfet des Ardennes ;
- Vu** le décret n° 2020-548 du 11 mai 2020 prescrivant les mesures générales nécessaires pour faire face à l'épidémie de covid-19 dans le cadre de l'état d'urgence sanitaire, et notamment son article 9 ;
- Vu** les préconisations du Haut Conseil de la santé publique du 24 avril 2020 relatives à l'adaptation des mesures barrières et de distanciation sociale à mettre en œuvre en population générale, hors champ sanitaire et médico-social, pour la maîtrise de la diffusion du SARS-CoV-2 ;
- Vu** la demande du maire d'Attigny en date du 11 mai 2020 d'ouvrir l'étang de pêche de La Truite au Bleu ;

**Considérant** que les mesures de gestion proposées pour l'étang de pêche de La Truite au Bleu sont de nature à garantir le respect des dispositions de l'article 1<sup>er</sup> et de l'article 7 du décret n° 2020-548 du 11 mai 2020.

**Sur** proposition de la directrice des services du cabinet ;

**ARRETE :**

**Article 1** : L'accès à l'étang de pêche de La Truite au Bleu situé sur la commune d'Attigny est autorisé.

**Article 2** : Afin d'assurer le respect des gestes barrières et des règles de distanciation physique exigées par la situation sanitaire, les prescriptions suivantes doivent être mises en place :

- Fixer et afficher un nombre maximum de visiteurs susceptibles d'être accueillis simultanément sur le site, en fonction de l'espace disponible pour y garantir le respect des règles de distanciation physique ;

- Interdire les groupes de plus de 10 personnes ;
- Afficher les horaires d'ouverture et instaurer un sens unique de circulation pour séparer les flux ;
- Mettre en place un marquage au sol, avec distanciation d'au moins 1m50 entre chaque visiteur, et 10 mètres entre chaque pêcheur ;
- Mettre à disposition du gel hydro-alcoolique au niveau des caisses, des entrées et des sorties du site, et privilégier le port du masque par les personnels dans les locaux d'accueil du public ;
- Interdire l'organisation de concours de pêche jusqu'à la fin de l'état d'urgence sanitaire ;
- Afficher les gestes barrières à respecter.

**Article 3** : La présente autorisation peut être levée à tout moment si l'évolution de la situation sanitaire l'exige ou s'il est observé un manquement aux prescriptions énoncées à l'article 2.

**Article 4** : La directrice des services du cabinet du préfet des Ardennes, le sous-préfet de l'arrondissement de Vouziers, le maire d'Attigny, le commandant du groupement de gendarmerie des Ardennes sont chargés, chacun en ce qui le concerne, de l'exécution du présent arrêté qui sera publié au recueil des actes administratifs de la préfecture et des services déconcentrés de l'État.

Fait à Charleville-Mézières, le 12 mai 2020

Le préfet,



Jean-Sébastien LAMONTAGNE

#### VOIES ET DELAIS DE RECOURS

Dans le délai de deux mois suivant l'expiration d'un délai d'un mois à compter de la date de cessation de l'état d'urgence sanitaire, peut être introduit :

- soit un recours gracieux, adressé à M. le Préfet des Ardennes - 1 place de la Préfecture - BP 60002 - 08005 Charleville-Mézières Cedex;
- soit un recours hiérarchique, adressé à M. le Ministre de l'Intérieur - Place Beauvau - 75800 Paris;
- soit un recours contentieux, en saisissant le tribunal administratif de Châlons-en-Champagne - 25 rue du Lycée - 51036 Châlons-en-Champagne Cedex, ou par l'application Télérecours citoyens accessible à partir du site [www.telerecours.fr](http://www.telerecours.fr).

Après un recours gracieux ou hiérarchique, le délai de recours contentieux ne court qu'à compter du rejet explicite ou implicite de l'un de ces deux recours. Un rejet est considéré comme implicite au terme d'un silence de l'administration pendant deux mois.

Joindre à l'appui des recours une copie de la décision contestée et, le cas échéant, tout document jugé utile à l'instruction de la requête.

L'exercice d'un recours administratif ou d'un recours juridictionnel ne suspend pas l'exécution de la décision administrative contestée.

Préfecture 08

8-2020-05-13-001

Arrêté 2020-268 portant autorisation d'accès à la pêche  
commune d'Illy

**Arrêté n°2020 - 268**

**Portant autorisation d'accès à la pêcheerie le Warcan à Olly  
située sur la commune de Illy**

**Le Préfet des Ardennes,  
Chevalier de la Légion d'Honneur  
Chevalier de l'Ordre national du Mérite**

- Vu** la loi n° 2020-546 du 11 mai 2020 prorogeant l'état d'urgence sanitaire et complétant ses dispositions ;
- Vu** le décret n° 2004-374 du 29 avril 2004 relatif aux pouvoirs des préfets, à l'organisation et à l'action des services de l'État dans les régions et départements ;
- Vu** le décret du Président de la République du 7 novembre 2019 portant nomination de Monsieur Jean-Sébastien LAMONTAGNE en qualité de Préfet des Ardennes ;
- Vu** le décret n° 2020-548 du 11 mai 2020 prescrivant les mesures générales nécessaires pour faire face à l'épidémie de covid-19 dans le cadre de l'état d'urgence sanitaire, et notamment son article 9 ;
- Vu** les préconisations du Haut Conseil de la santé publique du 24 avril 2020 relatives à l'adaptation des mesures barrières et de distanciation sociale à mettre en œuvre en population générale, hors champ sanitaire et médico-social, pour la maîtrise de la diffusion du SARS-CoV-2 ;
- Vu** la demande du maire de Illy en date du 12 mai 2020 d'ouvrir la pêcheerie le Warcan à Olly ;

**Considérant** que les mesures de gestion proposées pour la pêcheerie le Warcan à Olly sont de nature à garantir le respect des dispositions de l'article 1<sup>er</sup> et de l'article 7 du décret n° 2020-548 du 11 mai 2020 ;

**Sur** proposition de la directrice des services du cabinet ;

**ARRETE :**

**Article 1** : L'accès à la pêcheerie le Warcan à Olly située sur la commune de Illy est autorisé.

**Article 2** : Afin d'assurer le respect des gestes barrières et des règles de distanciation physique exigées par la situation sanitaire, les prescriptions suivantes doivent être mises en place :

- Fixer et afficher un nombre maximum de visiteurs susceptibles d'être accueillis simultanément sur le site, en fonction de l'espace disponible pour y garantir le respect des règles de distanciation physique ;
- Interdire les groupes de plus de 10 personnes ;
- Afficher les horaires d'ouverture et instaurer un sens unique de circulation pour séparer les flux ;
- Mettre en place un marquage au sol, avec distanciation d'au moins 1m50 entre chaque visiteur, et 10

mètres entre chaque pêcheur ;

- Mettre à disposition du gel hydro-alcoolique au niveau des caisses, des entrées et des sorties du site, et privilégier le port du masque par les personnels dans les locaux d'accueil du public ;
- Interdire l'organisation de concours de pêche jusqu'à la fin de l'état d'urgence sanitaire ;
- Afficher les gestes barrières à respecter.

**Article 3** : La présente autorisation peut être levée à tout moment si l'évolution de la situation sanitaire l'exige ou s'il est observé un manquement aux prescriptions énoncées à l'article 2.

**Article 4** : La directrice des services du cabinet du préfet des Ardennes, la sous-préfète de l'arrondissement de Sedan, le maire de Illy, le commandant du groupement de gendarmerie des Ardennes sont chargés, chacun en ce qui le concerne, de l'exécution du présent arrêté qui sera publié au recueil des actes administratifs de la préfecture et des services déconcentrés de l'État.

Fait à Charleville-Mézières, le 13 mai 2020

Le préfet,



Jean-Sébastien LAMONTAGNE

#### VOIES ET DELAIS DE RECOURS

Dans le délai de deux mois suivant l'expiration d'un délai d'un mois à compter de la date de cessation de l'état d'urgence sanitaire, peut être introduit :

- soit un recours gracieux, adressé à M. le Préfet des Ardennes - 1 place de la Préfecture - BP 60002 - 08005 Charleville-Mézières Cedex;
- soit un recours hiérarchique, adressé à M. le Ministre de l'Intérieur - Place Beauvau - 75800 Paris;
- soit un recours contentieux, en saisissant le tribunal administratif de Châlons-en-Champagne - 25 rue du Lycée - 51036 Châlons-en-Champagne Cedex, ou par l'application Télérecours citoyens accessible à partir du site [www.telerecours.fr](http://www.telerecours.fr).

Après un recours gracieux ou hiérarchique, le délai de recours contentieux ne court qu'à compter du rejet explicite ou implicite de l'un de ces deux recours. Un rejet est considéré comme implicite au terme d'un silence de l'administration pendant deux mois.

Joindre à l'appui des recours une copie de la décision contestée et, le cas échéant, tout document jugé utile à l'instruction de la requête.

L'exercice d'un recours administratif ou d'un recours juridictionnel ne suspend pas l'exécution de la décision administrative contestée.

Préfecture 08

8-2020-05-13-010

Arrêté 2020-269 portant autorisation d'accès aux étangs  
privés commune de Juniville

**Arrêté n°2020 - 269**

**Portant autorisation d'accès aux étangs privés du Moulin de la Chut  
situés sur la commune de Juniville**

**Le Préfet des Ardennes,  
Chevalier de la Légion d'Honneur  
Chevalier de l'Ordre national du Mérite**

- Vu** la loi n° 2020-546 du 11 mai 2020 prorogeant l'état d'urgence sanitaire et complétant ses dispositions ;
- Vu** le décret n° 2004-374 du 29 avril 2004 relatif aux pouvoirs des préfets, à l'organisation et à l'action des services de l'État dans les régions et départements ;
- Vu** le décret du Président de la République du 7 novembre 2019 portant nomination de Monsieur Jean-Sébastien LAMONTAGNE en qualité de Préfet des Ardennes ;
- Vu** le décret n° 2020-548 du 11 mai 2020 prescrivant les mesures générales nécessaires pour faire face à l'épidémie de covid-19 dans le cadre de l'état d'urgence sanitaire, et notamment son article 9 ;
- Vu** les préconisations du Haut Conseil de la santé publique du 24 avril 2020 relatives à l'adaptation des mesures barrières et de distanciation sociale à mettre en œuvre en population générale, hors champ sanitaire et médico-social, pour la maîtrise de la diffusion du SARS-CoV-2 ;
- Vu** la demande du maire de Juniville en date du 12 mai 2020 d'ouvrir les étangs privés du Moulin de la Chut ;

**Considérant** que les mesures de gestion proposées pour les étangs privés du Moulin de la Chut sont de nature à garantir le respect des dispositions de l'article 1<sup>er</sup> et de l'article 7 du décret n° 2020-548 du 11 mai 2020 ;

**Sur** proposition de la directrice des services du cabinet ;

**ARRETE :**

**Article 1 :** L'accès aux étangs privés du Moulin de la Chut situés sur la commune de Juniville est autorisé.

**Article 2 :** Afin d'assurer le respect des gestes barrières et des règles de distanciation physique exigées par la situation sanitaire, les prescriptions suivantes doivent être mises en place :

- Fixer et afficher un nombre maximum de visiteurs susceptibles d'être accueillis simultanément sur le site, en fonction de l'espace disponible pour y garantir le respect des règles de distanciation physique ;



- Mettre en place un marquage au sol, avec distanciation d'au moins 1m50 entre chaque visiteur, et 10 mètres entre chaque pêcheur ;
- Mettre à disposition du gel hydro-alcoolique au niveau des caisses, des entrées et des sorties du site, et privilégier le port du masque par les personnels dans les locaux d'accueil du public ;
- Interdire l'organisation de concours de pêche jusqu'à la fin de l'état d'urgence sanitaire ;
- Afficher les gestes barrières à respecter.

**Article 3** : La présente autorisation peut être levée à tout moment si l'évolution de la situation sanitaire l'exige ou s'il est observé un manquement aux prescriptions énoncées à l'article 2.

**Article 4** : La directrice des services du cabinet du préfet des Ardennes, la sous-préfète de l'arrondissement de Rethel, le maire de Juniville, le commandant du groupement de gendarmerie des Ardennes sont chargés, chacun en ce qui le concerne, de l'exécution du présent arrêté qui sera publié au recueil des actes administratifs de la préfecture et des services déconcentrés de l'État.

Fait à Charleville-Mézières, le 13 mai 2020

Le préfet,



Jean-Sébastien LAMONTAGNE

#### VOIES ET DELAIS DE RECOURS

Dans le délai de deux mois suivant l'expiration d'un délai d'un mois à compter de la date de cessation de l'état d'urgence sanitaire, peut être introduit :

- soit un recours gracieux, adressé à M. le Préfet des Ardennes - 1 place de la Préfecture - BP 60002 - 08005 Charleville-Mézières Cedex;
- soit un recours hiérarchique, adressé à M. le Ministre de l'Intérieur - Place Beauvau - 75800 Paris;
- soit un recours contentieux, en saisissant le tribunal administratif de Châlons-en-Champagne - 25 rue du Lycée - 51036 Châlons-en-Champagne Cedex, ou par l'application Télérecours citoyens accessible à partir du site [www.telerecours.fr](http://www.telerecours.fr).

Après un recours gracieux ou hiérarchique, le délai de recours contentieux ne court qu'à compter du rejet explicite ou implicite de l'un de ces deux recours. Un rejet est considéré comme implicite au terme d'un silence de l'administration pendant deux mois.

Joindre à l'appui des recours une copie de la décision contestée et, le cas échéant, tout document jugé utile à l'instruction de la requête.

L'exercice d'un recours administratif ou d'un recours juridictionnel ne suspend pas l'exécution de la décision administrative contestée.

Préfecture 08

8-2020-05-13-009

Arrêté 2020-270 portant autorisation d'accès à l'étang  
commune de Lépron-les-Vallées



**PRÉFET  
DES ARDENNES**

*Liberté  
Égalité  
Fraternité*

*Direction des services du cabinet  
Service des sécurités  
Bureau gestion de crise, défense et sécurité  
nationale*

**Arrêté n°2020 - 270**

**Portant autorisation d'accès à l'étang de pêche  
situé sur la commune de Lépron les Vallées**

**Le Préfet des Ardennes,  
Chevalier de la Légion d'Honneur  
Chevalier de l'Ordre national du Mérite**

- Vu** la loi n° 2020-546 du 11 mai 2020 prorogeant l'état d'urgence sanitaire et complétant ses dispositions ;
- Vu** le décret n° 2004-374 du 29 avril 2004 relatif aux pouvoirs des préfets, à l'organisation et à l'action des services de l'État dans les régions et départements ;
- Vu** le décret du Président de la République du 7 novembre 2019 portant nomination de Monsieur Jean-Sébastien LAMONTAGNE en qualité de Préfet des Ardennes ;
- Vu** le décret n° 2020-548 du 11 mai 2020 prescrivant les mesures générales nécessaires pour faire face à l'épidémie de covid-19 dans le cadre de l'état d'urgence sanitaire, et notamment son article 9 ;
- Vu** les préconisations du Haut Conseil de la santé publique du 24 avril 2020 relatives à l'adaptation des mesures barrières et de distanciation sociale à mettre en œuvre en population générale, hors champ sanitaire et médico-social, pour la maîtrise de la diffusion du SARS-CoV-2 ;
- Vu** la demande du maire de Lépron les Vallées en date du 12 mai 2020 d'ouvrir l'étang de pêche ;

**Considérant** que les mesures de gestion proposées pour l'étang de pêche sont de nature à garantir le respect des dispositions de l'article 1<sup>er</sup> et de l'article 7 du décret n° 2020-548 du 11 mai 2020 ;

**Sur proposition** de la directrice des services du cabinet ;

**ARRETE :**

**Article 1 :** L'accès à l'étang de pêche situé sur la commune de Lépron les Vallées est autorisé.

**Article 2 :** Afin d'assurer le respect des gestes barrières et des règles de distanciation physique exigées par la situation sanitaire, les prescriptions suivantes doivent être mises en place :

- Fixer et afficher un nombre maximum de visiteurs susceptibles d'être accueillis simultanément sur le site, en fonction de l'espace disponible pour y garantir le respect des règles de distanciation physique ;
- Interdire les groupes de plus de 10 personnes ;
- Afficher les horaires d'ouverture et instaurer un sens unique de circulation pour séparer les flux ;
- Mettre en place un marquage au sol, avec distanciation d'au moins 1m50 entre chaque visiteur, et 10 mètres entre chaque pêcheur ;

- Mettre à disposition du gel hydro-alcoolique au niveau des caisses, des entrées et des sorties du site, et privilégier le port du masque par les personnels dans les locaux d'accueil du public ;
- Interdire l'organisation de concours de pêche jusqu'à la fin de l'état d'urgence sanitaire ;
- Afficher les gestes barrières à respecter.

**Article 3** : La présente autorisation peut être levée à tout moment si l'évolution de la situation sanitaire l'exige ou s'il est observé un manquement aux prescriptions énoncées à l'article 2.

**Article 4** : La directrice des services du cabinet du préfet des Ardennes, le sous-préfet de l'arrondissement de Charleville Mézières, le maire de Lépron les Vallées, le commandant du groupement de gendarmerie des Ardennes sont chargés, chacun en ce qui le concerne, de l'exécution du présent arrêté qui sera publié au recueil des actes administratifs de la préfecture et des services déconcentrés de l'État.

Fait à Charleville-Mézières, le 13 mai 2020

Le préfet,



Jean-Sébastien LAMONTAGNE

#### VOIES ET DELAIS DE RECOURS

Dans le délai de deux mois suivant l'expiration d'un délai d'un mois à compter de la date de cessation de l'état d'urgence sanitaire, peut être introduit :

- soit un recours gracieux, adressé à M. le Préfet des Ardennes - 1 place de la Préfecture - BP 60002 - 08005 Charleville-Mézières Cedex;
- soit un recours hiérarchique, adressé à M. le Ministre de l'Intérieur - Place Beauvau - 75800 Paris;
- soit un recours contentieux, en saisissant le tribunal administratif de Châlons-en-Champagne - 25 rue du Lycée - 51036 Châlons-en-Champagne Cedex, ou par l'application Télérecours citoyens accessible à partir du site [www.telerecours.fr](http://www.telerecours.fr).

Après un recours gracieux ou hiérarchique, le délai de recours contentieux ne court qu'à compter du rejet explicite ou implicite de l'un de ces deux recours. Un rejet est considéré comme implicite au terme d'un silence de l'administration pendant deux mois.

Joindre à l'appui des recours une copie de la décision contestée et, le cas échéant, tout document jugé utile à l'instruction de la requête.

L'exercice d'un recours administratif ou d'un recours juridictionnel ne suspend pas l'exécution de la décision administrative contestée.

Préfecture 08

8-2020-05-13-008

Arrêté 2020-271 portant autorisation d'accès à l'étang  
communal de Liart

**Arrêté n°2020 - 271**

**Portant autorisation d'accès à l'étang communal  
situé sur la commune de Liart**

**Le Préfet des Ardennes,  
Chevalier de la Légion d'Honneur  
Chevalier de l'Ordre national du Mérite**

- Vu** la loi n° 2020-546 du 11 mai 2020 prorogeant l'état d'urgence sanitaire et complétant ses dispositions ;
- Vu** le décret n° 2004-374 du 29 avril 2004 relatif aux pouvoirs des préfets, à l'organisation et à l'action des services de l'État dans les régions et départements ;
- Vu** le décret du Président de la République du 7 novembre 2019 portant nomination de Monsieur Jean-Sébastien LAMONTAGNE en qualité de Préfet des Ardennes ;
- Vu** le décret n° 2020-548 du 11 mai 2020 prescrivant les mesures générales nécessaires pour faire face à l'épidémie de covid-19 dans le cadre de l'état d'urgence sanitaire, et notamment son article 9 ;
- Vu** les préconisations du Haut Conseil de la santé publique du 24 avril 2020 relatives à l'adaptation des mesures barrières et de distanciation sociale à mettre en œuvre en population générale, hors champ sanitaire et médico-social, pour la maîtrise de la diffusion du SARS-CoV-2 ;
- Vu** la demande du maire de Liart en date du 11 mai 2020 d'ouvrir l'étang communal ;

**Considérant** que les mesures de gestion proposées pour l'étang communal sont de nature à garantir le respect des dispositions de l'article 1<sup>er</sup> et de l'article 7 du décret n° 2020-548 du 11 mai 2020 ;

**Sur** proposition de la directrice des services du cabinet ;

**ARRETE :**

**Article 1 :** L'accès à l'étang communal situé sur la commune de Liart est autorisé.

**Article 2 :** Afin d'assurer le respect des gestes barrières et des règles de distanciation physique exigées par la situation sanitaire, les prescriptions suivantes doivent être mises en place :

- Fixer et afficher un nombre maximum de visiteurs susceptibles d'être accueillis simultanément sur le site, en fonction de l'espace disponible pour y garantir le respect des règles de distanciation physique ;
- Interdire les groupes de plus de 10 personnes ;
- Afficher les horaires d'ouverture et instaurer un sens unique de circulation pour séparer les flux ;
- Mettre en place un marquage au sol, avec distanciation d'au moins 1m50 entre chaque visiteur, et 10 mètres entre chaque pêcheur ;

- Mettre à disposition du gel hydro-alcoolique au niveau des caisses, des entrées et des sorties du site, et privilégier le port du masque par les personnels dans les locaux d'accueil du public ;
- Interdire l'organisation de concours de pêche jusqu'à la fin de l'état d'urgence sanitaire ;
- Afficher les gestes barrières à respecter.

**Article 3** : La présente autorisation peut être levée à tout moment si l'évolution de la situation sanitaire l'exige ou s'il est observé un manquement aux prescriptions énoncées à l'article 2.

**Article 4** : La directrice des services du cabinet du préfet des Ardennes, le sous-préfet de l'arrondissement de Charleville Mézières, le maire de Liart, le commandant du groupement de gendarmerie des Ardennes sont chargés, chacun en ce qui le concerne, de l'exécution du présent arrêté qui sera publié au recueil des actes administratifs de la préfecture et des services déconcentrés de l'État.

Fait à Charleville-Mézières, le 13 mai 2020

Le préfet,



Jean-Sébastien LAMONTAGNE

#### VOIES ET DELAIS DE RECOURS

Dans le délai de deux mois suivant l'expiration d'un délai d'un mois à compter de la date de cessation de l'état d'urgence sanitaire, peut être introduit :

- soit un recours gracieux, adressé à M. le Préfet des Ardennes - 1 place de la Préfecture - BP 60002 - 08005 Charleville-Mézières Cedex;
- soit un recours hiérarchique, adressé à M. le Ministre de l'Intérieur - Place Beauvau - 75800 Paris;
- soit un recours contentieux, en saisissant le tribunal administratif de Châlons-en-Champagne - 25 rue du Lycée - 51036 Châlons-en-Champagne Cedex, ou par l'application Télérecours citoyens accessible à partir du site [www.telerecours.fr](http://www.telerecours.fr).

Après un recours gracieux ou hiérarchique, le délai de recours contentieux ne court qu'à compter du rejet explicite ou implicite de l'un de ces deux recours. Un rejet est considéré comme implicite au terme d'un silence de l'administration pendant deux mois.

Joindre à l'appui des recours une copie de la décision contestée et, le cas échéant, tout document jugé utile à l'instruction de la requête.

L'exercice d'un recours administratif ou d'un recours juridictionnel ne suspend pas l'exécution de la décision administrative contestée.

Préfecture 08

8-2020-05-13-007

Arrêté 2020-272 portant autorisation d'accès aux étangs  
commune de Marcq



**Arrêté n°2020 - 272**

**Portant autorisation d'accès aux étang Le Pré Pillette et La Besogne  
situés sur la commune de Marcq**

**Le Préfet des Ardennes,  
Chevalier de la Légion d'Honneur  
Chevalier de l'Ordre national du Mérite**

- Vu** la loi n° 2020-546 du 11 mai 2020 prorogeant l'état d'urgence sanitaire et complétant ses dispositions ;
- Vu** le décret n° 2004-374 du 29 avril 2004 relatif aux pouvoirs des préfets, à l'organisation et à l'action des services de l'État dans les régions et départements ;
- Vu** le décret du Président de la République du 7 novembre 2019 portant nomination de Monsieur Jean-Sébastien LAMONTAGNE en qualité de Préfet des Ardennes ;
- Vu** le décret n° 2020-548 du 11 mai 2020 prescrivant les mesures générales nécessaires pour faire face à l'épidémie de covid-19 dans le cadre de l'état d'urgence sanitaire, et notamment son article 9 ;
- Vu** les préconisations du Haut Conseil de la santé publique du 24 avril 2020 relatives à l'adaptation des mesures barrières et de distanciation sociale à mettre en œuvre en population générale, hors champ sanitaire et médico-social, pour la maîtrise de la diffusion du SARS-CoV-2 ;
- Vu** la demande du maire de Marcq en date du 11 mai 2020 d'ouvrir les étangs Le Pré Pillette et La Besogne ;

**Considérant** que les mesures de gestion proposées pour les étangs Le Pré Pillette et La Besogne sont de nature à garantir le respect des dispositions de l'article 1<sup>er</sup> et de l'article 7 du décret n° 2020-548 du 11 mai 2020 ;

**Sur** proposition de la directrice des services du cabinet ;

**ARRETE :**

**Article 1** : L'accès aux étangs Le Pré Pillette et La Besogne situés sur la commune de Marcq est autorisé.

**Article 2** : Afin d'assurer le respect des gestes barrières et des règles de distanciation physique exigées par la situation sanitaire, les prescriptions suivantes doivent être mises en place :

- Fixer et afficher un nombre maximum de visiteurs susceptibles d'être accueillis simultanément sur le site, en fonction de l'espace disponible pour y garantir le respect des règles de distanciation physique ;
- Interdire les groupes de plus de 10 personnes ;

- Afficher les horaires d'ouverture et instaurer un sens unique de circulation pour séparer les flux ;
- Mettre en place un marquage au sol, avec distanciation d'au moins 1m50 entre chaque visiteur, et 10 mètres entre chaque pêcheur ;
- Mettre à disposition du gel hydro-alcoolique au niveau des caisses, des entrées et des sorties du site, et privilégier le port du masque par les personnels dans les locaux d'accueil du public ;
- Interdire l'organisation de concours de pêche jusqu'à la fin de l'état d'urgence sanitaire ;
- Afficher les gestes barrières à respecter.

**Article 3** : La présente autorisation peut être levée à tout moment si l'évolution de la situation sanitaire l'exige ou s'il est observé un manquement aux prescriptions énoncées à l'article 2.

**Article 4** : La directrice des services du cabinet du préfet des Ardennes, le sous-préfet de l'arrondissement de Vouziers, le maire de Marcq, le commandant du groupement de gendarmerie des Ardennes sont chargés, chacun en ce qui le concerne, de l'exécution du présent arrêté qui sera publié au recueil des actes administratifs de la préfecture et des services déconcentrés de l'État.

Fait à Charleville-Mézières, le 13 mai 2020

Le préfet,



Jean-Sébastien LAMONTAGNE

#### VOIES ET DELAIS DE RECOURS

Dans le délai de deux mois suivant l'expiration d'un délai d'un mois à compter de la date de cessation de l'état d'urgence sanitaire, peut être introduit :

- soit un recours gracieux, adressé à M. le Préfet des Ardennes - 1 place de la Préfecture - BP 60002 - 08005 Charleville-Mézières Cedex;
- soit un recours hiérarchique, adressé à M. le Ministre de l'Intérieur - Place Beauvau - 75800 Paris;
- soit un recours contentieux, en saisissant le tribunal administratif de Châlons-en-Champagne - 25 rue du Lycée - 51036 Châlons-en-Champagne Cedex, ou par l'application Télérecours citoyens accessible à partir du site [www.telerecours.fr](http://www.telerecours.fr).

Après un recours gracieux ou hiérarchique, le délai de recours contentieux ne court qu'à compter du rejet explicite ou implicite de l'un de ces deux recours. Un rejet est considéré comme implicite au terme d'un silence de l'administration pendant deux mois.

Joindre à l'appui des recours une copie de la décision contestée et, le cas échéant, tout document jugé utile à l'instruction de la requête.

L'exercice d'un recours administratif ou d'un recours juridictionnel ne suspend pas l'exécution de la décision administrative contestée.

Préfecture 08

8-2020-05-13-006

Arrêté 2020-273 portant autorisation d'accès à la  
pisciculture commune de Vendresse

**Arrêté n°2020 - 273**

**Portant autorisation d'accès à la pisciculture  
située sur la commune de Vendresse**

**Le Préfet des Ardennes,  
Chevalier de la Légion d'Honneur  
Chevalier de l'Ordre national du Mérite**

- Vu** la loi n° 2020-546 du 11 mai 2020 prorogeant l'état d'urgence sanitaire et complétant ses dispositions ;
- Vu** le décret n° 2004-374 du 29 avril 2004 relatif aux pouvoirs des préfets, à l'organisation et à l'action des services de l'État dans les régions et départements ;
- Vu** le décret du Président de la République du 7 novembre 2019 portant nomination de Monsieur Jean-Sébastien LAMONTAGNE en qualité de Préfet des Ardennes ;
- Vu** le décret n° 2020-548 du 11 mai 2020 prescrivant les mesures générales nécessaires pour faire face à l'épidémie de covid-19 dans le cadre de l'état d'urgence sanitaire, et notamment son article 9 ;
- Vu** les préconisations du Haut Conseil de la santé publique du 24 avril 2020 relatives à l'adaptation des mesures barrières et de distanciation sociale à mettre en œuvre en population générale, hors champ sanitaire et médico-social, pour la maîtrise de la diffusion du SARS-CoV-2 ;
- Vu** la demande du maire de Vendresse en date du 13 mai 2020 d'ouvrir la pisciculture ;

**Considérant** que les mesures de gestion proposées pour la pisciculture sont de nature à garantir le respect des dispositions de l'article 1<sup>er</sup> et de l'article 7 du décret n° 2020-548 du 11 mai 2020 ;

**Sur proposition** de la directrice des services du cabinet ;

**ARRETE :**

**Article 1 :** L'accès à la pisciculture située sur la commune de Vendresse est autorisé.

**Article 2 :** Afin d'assurer le respect des gestes barrières et des règles de distanciation physique exigées par la situation sanitaire, les prescriptions suivantes doivent être mises en place :

- Fixer et afficher un nombre maximum de visiteurs susceptibles d'être accueillis simultanément sur le site, en fonction de l'espace disponible pour y garantir le respect des règles de distanciation physique ;
- Interdire les groupes de plus de 10 personnes ;
- Afficher les horaires d'ouverture et instaurer un sens unique de circulation pour séparer les flux ;
- Mettre en place un marquage au sol, avec distanciation d'au moins 1m50 entre chaque visiteur, et 10 mètres entre chaque pêcheur ;

- Mettre à disposition du gel hydro-alcoolique au niveau des caisses, des entrées et des sorties du site, et privilégier le port du masque par les personnels dans les locaux d'accueil du public ;
- Interdire l'organisation de concours de pêche jusqu'à la fin de l'état d'urgence sanitaire ;
- Afficher les gestes barrières à respecter.

**Article 3** : La présente autorisation peut être levée à tout moment si l'évolution de la situation sanitaire l'exige ou s'il est observé un manquement aux prescriptions énoncées à l'article 2.

**Article 4** : La directrice des services du cabinet du préfet des Ardennes, le sous-préfet de l'arrondissement de Charleville Mézières, le maire de Vendresse, le commandant du groupement de gendarmerie des Ardennes sont chargés, chacun en ce qui le concerne, de l'exécution du présent arrêté qui sera publié au recueil des actes administratifs de la préfecture et des services déconcentrés de l'État.

Fait à Charleville-Mézières, le 13 mai 2020

Le préfet,



Jean-Sébastien LAMONTAGNE

#### VOIES ET DELAIS DE RECOURS

Dans le délai de deux mois suivant l'expiration d'un délai d'un mois à compter de la date de cessation de l'état d'urgence sanitaire, peut être introduit :

- soit un recours gracieux, adressé à M. le Préfet des Ardennes - 1 place de la Préfecture - BP 60002 - 08005 Charleville-Mézières Cedex;
- soit un recours hiérarchique, adressé à M. le Ministre de l'Intérieur - Place Beauvau - 75800 Paris;
- soit un recours contentieux, en saisissant le tribunal administratif de Châlons-en-Champagne - 25 rue du Lycée - 51036 Châlons-en-Champagne Cedex, ou par l'application Télérecours citoyens accessible à partir du site [www.telerecours.fr](http://www.telerecours.fr).

Après un recours gracieux ou hiérarchique, le délai de recours contentieux ne court qu'à compter du rejet explicite ou implicite de l'un de ces deux recours. Un rejet est considéré comme implicite au terme d'un silence de l'administration pendant deux mois.

Joindre à l'appui des recours une copie de la décision contestée et, le cas échéant, tout document jugé utile à l'instruction de la requête.

L'exercice d'un recours administratif ou d'un recours juridictionnel ne suspend pas l'exécution de la décision administrative contestée.

Préfecture 08

8-2020-05-12-004

Arrêté DCL/BLI/2020-10 portant modification des statuts  
du syndicat mixte Entente Oise-Aisne

**Arrêté DCL/BLI/2020 – 10  
portant modification des statuts du syndicat mixte  
Entente Oise-Aisne**

**Le Préfet de l'Aisne,**  
Chevalier de l'Ordre national du Mérite

**VU** le code général des collectivités territoriales, notamment ses articles L. 5721-1 et suivants ;

**VU** le décret n° 2004-374 du 29 avril 2004 modifié relatif aux pouvoirs des préfets, à l'organisation et à l'action des services de l'État dans les régions et départements ;

**VU** l'arrêté inter-préfectoral du 15 avril 2010 relatif à la délimitation du périmètre d'intervention de l'entente interdépartementale pour la protection contre les inondations de l'Oise, de l'Aisne, de l'Aire et de leurs affluents, en tant qu'établissement public territorial de bassin ;

**VU** l'arrêté inter-préfectoral en date du 8 août 2017 modifié, portant transformation de l'Entente Oise-Aisne en syndicat mixte ouvert ;

**VU** la délibération en date du 4 juillet 2019 du conseil communautaire de la communauté de communes du Pays Noyonnais (60) se prononçant sur le transfert de la compétence « prévention des inondations » correspondant à l'item 5° de l'article L. 211-7 du code de l'environnement, au syndicat mixte « Entente Oise-Aisne » pour le territoire des communes Appilly, Baboeuf, Beaugies-sous-Bois, Beaurains-les-Noyon, Béhéricourt, Berlancourt, Brétigny, Bussy, Caisnes, Carlepont, Catigny, Crisolles, Cuts, Fréniches, Genvry, Grandrô, Guiscard, Larbroye, Le Plessis-Patte-d'Oie, Maucourt, Mondescourt, Morlincourt, Muirancourt, Noyon, Passel, Pont-L'Évêque, Pontoise-lès-Noyon, Porquéricourt, Quesmy, Salency, Sempigny, Sermaize, Suzoy, Varesnes, Vauchelles et Ville ;

**VU** les délibérations en dates des 17 juin 2019 et 9 septembre 2019 du conseil communautaire de la communauté d'agglomération Chauny-Tergnier-Le Fère se prononçant sur l'extension du transfert de la compétence « prévention des inondations » correspondant à l'item 5° de l'article L. 211-7 du code de l'environnement, au syndicat mixte « Entente Oise-Aisne » pour le territoire des communes d'Achery, Amigny-Rouy, Andelain, Anguilmont-le-Sart, Beautor, Béthancourt-en-Vaux, Brie, Charmes, Courbes, Danizy, Deuillet, Fourdrain, Fressancourt, Guivry, La Fère, Liez, Mayot, Monceau-les-Leups, Rogécourt, Saint-Gobain, Saint-Nicolas-aux-Bois, Servais, Travecy et Versigny ;

**VU** la délibération en date du 26 juin 2019 du conseil communautaire de la communauté de communes des Trois Rivières se prononçant sur l'extension du transfert de la compétence « prévention des inondations » correspondant à l'item 5° de l'article L. 211-7 du code de l'environnement, au syndicat mixte « Entente Oise-Aisne » pour le territoire des communes d'Aubenton, Bucilly, Coingt, Iviers, Jeantes, Landouzy-la-Ville et Saint-Clément ;

**VU** la délibération en date du 24 septembre 2019 du conseil communautaire de la communauté Thiérache Sambre et Oise se prononçant sur l'extension du transfert de la compétence « prévention des inondations » correspondant à l'item 5° de l'article L.211-7 du code de

l'environnement, au syndicat mixte « Entente Oise-Aisne » pour le territoire de la commune d'Audigny ;

**VU** la délibération en date du 26 septembre 2019 du conseil communautaire de la communauté de communes des Lisières de l'Oise se prononçant sur le transfert de la compétence « maîtrise des eaux de ruissellement ou la lutte contre l'érosion des sols » correspondant à l'item 4° de l'article L. 211-7 du code de l'environnement, au syndicat mixte « Entente Oise-Aisne » ;

**VU** la délibération n° 19-39 en date du 28 novembre 2019 du comité syndical de l'Entente Oise-Aisne approuvant les demandes de la communauté d'agglomération Chauny-Tergnier-La Fère, de la communauté de communes du Pays Noyonnais, de la communauté de communes des Trois Rivières, de la communauté Thiérache Sambre et Oise et de la communauté de communes des Lisières de l'Oise ;

Sur la proposition du secrétaire général de la préfecture de l'Aisne ;

#### **ARRÊTE :**

**ARTICLE 1<sup>er</sup> :** Les statuts du syndicat mixte « Entente Oise-Aisne » sont rédigés conformément au document figurant en annexe du présent arrêté.

**ARTICLE 2 :** Le présent arrêté peut faire l'objet d'un recours contentieux devant le tribunal administratif d'Amiens dans un délai de deux mois à partir de sa publication au recueil des actes administratifs.

**ARTICLE 3 :** Les secrétaires généraux des préfectures de l'Aisne, des Ardennes, de la Meuse, de l'Oise, du Val d'Oise et des Yvelines, les directeurs départementaux des finances publiques, les directeurs départementaux des territoires, les membres du syndicat mixte « Entente Oise-Aisne » sont chargés, chacun en ce qui le concerne, de l'exécution du présent arrêté qui sera publié au recueil des actes administratifs dans les départements de l'Aisne, des Ardennes, de la Meuse, de l'Oise, du Val d'Oise et des Yvelines.


Fait à Laon, le 12 MAI 2020



Ziad KHOURY



# ENTENTE OISE AISNE STATUTS



## PREAMBULE

L'Établissement Public Territorial de Bassin (ci-après EPTB) Entente Oise-Aisne est initialement une institution interdépartementale, régie par les articles L5421-1 à L5421-6 du Code général des collectivités territoriales, et couvrant le bassin versant de l'Oise.

En sa qualité d'EPTB, il est également soumis au respect des dispositions de l'article L213-12 du code de l'environnement.

L'établissement a été créé entre les conseils généraux de l'Aisne, des Ardennes, de la Marne, de la Meuse, de l'Oise et du Val d'Oise en septembre 1968.

La loi n°2014-58 du 27 janvier 2014 de modernisation de l'action publique territoriale et d'affirmation des métropoles est venue modifier les dispositions législatives applicables aux EPTB et plus particulièrement l'article L213-12 du Code de l'environnement.

Ainsi, aux termes de cet article, tel que modifié par la loi précitée, et modifié par la loi n°2014-1170 du 13 octobre 2014 d'avenir pour l'agriculture, l'alimentation et la forêt,

*« I.- Un établissement public territorial de bassin est un groupement de collectivités territoriales constitué en application des articles L5711-1 à L5721-9 du code général des collectivités territoriales en vue de faciliter, à l'échelle d'un bassin ou d'un groupement de sous-bassins hydrographiques, la prévention des inondations et la défense contre la mer, la gestion équilibrée et durable de la ressource en eau, ainsi que la préservation, la gestion et la restauration de la biodiversité des écosystèmes aquatiques et des zones humides et de contribuer, s'il y a lieu, à l'élaboration et au suivi du schéma d'aménagement et de gestion des eaux.*

*Il assure la cohérence de l'activité de maîtrise d'ouvrage des établissements publics d'aménagement et de gestion de l'eau. Son action s'inscrit dans les principes de solidarité territoriale, notamment envers les zones d'expansion des crues, qui fondent la gestion des risques d'inondation.*

*Le deuxième alinéa de l'article L5212-20 du code général des collectivités territoriales n'est pas applicable aux établissements publics territoriaux de bassin.*

*Les institutions ou organismes interdépartementaux constitués en application des articles L5421-1 à L5421-6 du même code et reconnus établissements publics territoriaux de bassin à la date d'entrée en vigueur de la loi n° 2014-58 du 27 janvier 2014 de modernisation de l'action publique territoriale et d'affirmation des métropoles conservent cette reconnaissance jusqu'à modification de leur statut en syndicat mixte, et au plus tard jusqu'au 1<sup>er</sup> janvier 2018.*

(...)

*IV.- En tenant compte de critères fixés par le décret en Conseil d'Etat prévu au VIII du présent article, notamment de la nécessité pour l'établissement public territorial de bassin de disposer des services permettant d'apporter à ses membres l'appui*

*technique nécessaire pour la réalisation des missions mentionnées aux 1°, 2°, 5° et 8° du I de l'article L211-7, le périmètre d'intervention de l'établissement public territorial de bassin ou de l'établissement public d'aménagement et de gestion de l'eau est délimité par arrêté du préfet coordonnateur de bassin :*

*1° Soit à la demande des collectivités territoriales après avis du comité de bassin et, s'il y a lieu, après avis des commissions locales de l'eau ;*

*2° Soit à l'initiative du préfet coordonnateur de bassin, après avis du comité de bassin et, s'il y a lieu, des commissions locales de l'eau concernées. Cet avis est réputé favorable s'il n'a pas été rendu à l'issue d'un délai de quatre mois.*

*Cet arrêté dresse la liste des collectivités territoriales et des établissements publics de coopération intercommunale à fiscalité propre compétents en matière de gestion des milieux aquatiques et de prévention des inondations, en application du I bis de l'article L211-7, intéressés.*

*(...)*

*V.- Les établissements publics territoriaux de bassin et les établissements publics d'aménagement et de gestion de l'eau constitués conformément aux II et III du présent article exercent, par transfert ou par délégation conclue dans les conditions prévues à l'article L1111-8 du code général des collectivités territoriales et conformément à leurs objets respectifs, tout ou partie des missions relevant de la compétence de gestion des milieux aquatiques et de prévention des inondations définie au I bis de l'article L211-7 du présent code.*

*VI.- L'établissement public territorial de bassin peut également définir, après avis du comité de bassin et, lorsqu'elles existent, des commissions locales de l'eau concernées, un projet d'aménagement d'intérêt commun. Il le soumet aux communes et aux établissements publics de coopération intercommunale et aux établissements publics d'aménagement et de gestion de l'eau concernés qui, s'ils l'approuvent, lui transfèrent ou délèguent les compétences nécessaires à sa réalisation.*

*VII.- Les ressources de l'établissement public territorial de bassin se composent des contributions de ses membres, de subventions et de prêts ainsi que des sommes perçues par l'agence de l'eau à la demande de l'établissement en application du V bis de l'article L213-10-9.*

*(...)*

*VIII.- Un décret en Conseil d'Etat fixe les modalités d'application du présent article. »*

Le législateur a ainsi entendu imposer, aux EPTB, d'être constitués sous la forme d'un syndicat mixte ouvert ou d'un syndicat mixte fermé.

Par ailleurs, la loi n°2014-58 du 27 janvier 2014 a créé une nouvelle compétence, à savoir la compétence « gestion des milieux aquatiques et prévention des inondations » dite « GEMAPI » qu'elle a attribuée, de plein droit, aux communes et à leurs établissements publics de coopération intercommunale à fiscalité propre, à compter du 1<sup>er</sup> janvier 2018.

Le texte permet toutefois, à ces collectivités et établissements publics compétents en matière de GEMAPI, de transférer ou déléguer cette compétence ou une partie de cette dernière, à un EPTB constitué sous la forme d'un syndicat mixte.

En application de ces dispositions, L'Entente Oise-Aisne existante a décidé, d'un point de vue institutionnel, d'évoluer en un syndicat mixte ouvert.

Une discussion s'est donc engagée entre l'ensemble des acteurs présents sur le territoire. Le constat que de nombreuses collectivités exerçaient la compétence GEMA tandis que l'Entente Oise Aisne portait la maîtrise d'ouvrage d'une politique de prévention des inondations à l'échelle pertinente du bassin de l'Oise et de l'Aisne, a conduit à scinder la compétence en GEMA d'une part, PI d'autre part, dans le respect de l'objectif affiché par le législateur de préserver les structures existantes.

Par délibération n°16-28 du 19 octobre 2016, le Conseil d'administration de l'Entente interdépartementale Oise Aisne a approuvé le principe de la transformation en syndicat mixte ouvert à l'unanimité ; il s'en est suivi six délibérations concordantes des conseils départementaux membres : délibérations du Conseil départemental de l'Aisne n°753 du 21 novembre 2016, du Conseil départemental des Ardennes n°201.01.03 du 6 janvier 2017, du Conseil départemental de la Marne n°SE17-01-II-12 du 19 janvier 2017, du Conseil départemental de la Meuse du 15 décembre 2016, de la commission permanente du Conseil départemental de l'Oise n°II-10 du 12 décembre 2016, du Conseil départemental du Val d'Oise n°4-38 du 16 décembre 2016.

Un arrêté interpréfectoral du 8 août 2017 a créé le syndicat mixte ouvert « Entente Oise Aisne ».

## **TITRE I - OBJET GENERAL**

### **ARTICLE 1 : NATURE JURIDIQUE ET DENOMINATION**

L'Entente Oise-Aisne est un syndicat mixte ouvert de collectivités et de groupements de collectivités. Elle est régie conformément au Code général des collectivités territoriales, notamment ses articles L5721-1 à L5722-11. Elle a vocation à réunir les régions, les départements, les communes et leurs groupements.

L'Entente Oise Aisne a été reconnue Etablissement public territorial de bassin (EPTB) par arrêté interpréfectoral des préfets coordonnateurs de bassins Seine Normandie, Artois Picardie et Rhin Meuse du 15 avril 2010, conformément aux dispositions de l'article L213-12 du Code de l'environnement. A ce titre, il est fait application de l'article L566-10 du Code de l'environnement.

### **ARTICLE 2 : SIEGE**

Le siège de l'Entente Oise-Aisne est fixé à l'Hôtel du Département de l'Aisne.

### **ARTICLE 3 : DUREE**

L'établissement public est constitué pour une durée illimitée.

### **ARTICLE 4 : PERIMETRE**

Le périmètre de l'Entente Oise-Aisne est celui du bassin versant de l'Oise. La liste des communes concernées est annexée aux statuts. Les communes périphériques ne sont concernées que pour la fraction de leur territoire dans le bassin versant.

Le bassin versant de l'Oise est subdivisé en 15 unités hydrographiques : Oise confluence, Oise Esches, Nonette, Automne, Thérain, Brèche, Oise Aronde, Oise moyenne, Oise amont, Serre, Ailette, Aisne aval, Aisne Vesle Suipe, Aisne moyenne et Aisne amont. La carte du bassin versant de l'Oise et des unités hydrographiques est annexée aux statuts.

#### **ARTICLE 5 : CONSTITUTION**

L'Entente Oise–Aisne est constituée des collectivités et groupements de collectivités suivants :

a) pour les régions :

- —

b) pour les départements :

- le Département de l'Aisne
- le Département des Ardennes
- le Département de la Meuse
- le Département de l'Oise
- le Département du Val d'Oise

c) pour les EPCI à fiscalité propre (EPCI–FP) :

- Communauté d'agglomération de Chauny-Tergnier-La Fère (02)
- Agglomération Creil sud Oise (60)
- Agglomération de la région de Compiègne et de la basse Automne (60)
- Communauté d'agglomération de Cergy Pontoise (95 et 78)
- Communauté de communes du Chemin des Dames (02)
- Communauté de communes du Pays de la Serre (02)
- Communauté de communes Thiérache, Sambre et Oise (02)
- Communauté de communes des Trois rivières (02)
- Communauté de communes du Val de l'Oise (02)
- Communauté de communes de l'Argonne Ardennaise (08)
- Communauté de communes des Crêtes préardennaises (08)
- Communauté de communes du Pays rethélois (08)
- Communauté de communes de l'Aire à l'Argonne (55)
- Communauté de communes Argonne Meuse (55)
- Communauté de communes Val de Meuse Voie sacrée (55)
- Communauté de communes des Lisières de l'Oise (60)

- Communauté de communes du Pays Noyonnais (60)
- Communauté de communes des Pays d'Oise et d'Halatte (60)
- Communauté de communes de la Plaine d'Estrées (60)
- Communauté de communes de Serlis sud Oise (60)
- Communauté de communes du Haut Val d'Oise (95)
- Communauté de communes Sausseron impressionnistes (95)
- Communauté de communes de la vallée de l'Oise et des trois forêts (95)
- Communauté de communes du Vexin centre (95)

d) pour les syndicats mixtes :

- —

La composition de l'Entente Oise–Aisne peut être modifiée selon les dispositions des articles 8 et 9 des statuts.

#### **ARTICLE 6 : OBJET, COMPETENCES**

L'Entente Oise–Aisne est compétente sur le grand cycle de l'eau. Elle exprime la solidarité de bassin. Elle intervient conformément aux dispositions de l'article L211–7 du Code de l'environnement pour entreprendre l'étude, l'exécution et l'exploitation de tous travaux, actions, ouvrages ou installations présentant un caractère d'intérêt général ou d'urgence et visant :

- La prévention des inondations (PI, partie de la compétence GEMAPI), correspondant à l'item 5° de l'article L211–7 du Code de l'environnement. A cet effet, l'Entente Oise Aisne définit, réalise et gère des aménagements hydrauliques (rétention, ralentissement et ressuyages des crues ; barrages de protection ; casiers de stockage des crues) ; elle crée ou restaure des zones de rétention temporaire des eaux de crues ; elle crée, surveille et entretient des systèmes d'endiguement ; elle agit sur tous moyens pour réduire le risque d'inondation (vulnérabilité, résilience, préparation, alerte, etc.). Cette compétence est **obligatoire** pour les structures dotées de la compétence PI.
- La gestion des milieux aquatiques (GEMA, partie de la compétence GEMAPI), correspondant aux items 1°, 2°, 8° de l'article L211–7 du Code de l'environnement. A cet effet, l'Entente Oise Aisne réalise toutes études et actions pour l'amélioration des milieux aquatiques à l'exclusion des études et actions visant à réduire le risque d'inondation. Cette compétence est **optionnelle** pour les structures dotées de la compétence GEMA.
- La maîtrise des eaux de ruissellement ou la lutte contre l'érosion des sols (à l'exclusion de la maîtrise des eaux pluviales ; partie de l'item 4° du L211–7 du Code de l'environnement). Cette compétence est **optionnelle** et peut être prise par toutes les structures.

- L'animation et la concertation dans le domaine de la gestion des milieux aquatiques dans un sous-bassin ou un groupement de sous-bassins, ou dans un système aquifère, correspondant à une unité hydrographique, partie de l'item 12° du L211-7 du Code de l'environnement (à l'exclusion de la protection de la ressource en eau).

Cette compétence est **obligatoire** pour les départements et les régions ; elle est **optionnelle** pour toutes les autres structures.

L'animation et la concertation dans le domaine de la gestion des milieux aquatiques comprend notamment les éventuelles études relatives aux SAGE.

L'Entente Oise-Aisne exerce ces compétences à la carte en fonction des structures (collectivités ou groupements de collectivités) adhérentes, des compétences qu'elles ont transférées ou déléguées et des territoires couverts par les membres dans les limites du périmètre du bassin versant de l'Oise défini à l'article 4.

L'Entente Oise-Aisne élabore une stratégie d'actions à l'échelle du bassin versant de l'Oise. Elle élabore ses programmes d'actions à l'échelle des unités hydrographiques.

L'Entente Oise Aisne peut intervenir sur d'autres domaines par conventions qui précisent notamment les modalités financières de ces interventions.

Les compétences exercées par l'Entente Oise Aisne dans le bassin de l'Oise pour ses membres sont :

- La prévention des inondations :

- Communauté d'agglomération de Chauny-Tergnier-La Fère (02)
- Agglomération Creil sud Oise (60)
- Agglomération de la région de Compiègne et de la basse Automne (60)
- Communauté d'agglomération de Cergy Pontoise (95 et 78)
- Communauté de communes du Chemin des Dames (02) pour les communes d'Aizelles, Aubigny-en-Laonnois, Berrieux, Bouconville-Vauclair, Braye-en-Laonnois, Chermizy-Ailles, Godelancourt-lès-Berrieux, Moulins, Moussy-Verneuil, Neuville-sur-Ailette, Pancy-Courtecon, Poyart-et-Vaurseine, Saint-Thomas, Sainte-Croix, Vendresse-Beaulne.
- Communauté de communes du Pays de la Serre (02)
- Communauté de communes Thiérache, Sambre et Oise (02)
- Communauté de communes des Trois rivières (02)
- Communauté de communes du Val de l'Oise (02)
- Communauté de communes de l'Argonne Ardennaise (08)
- Communauté de communes des Crêtes préardennaises (08)
- Communauté de communes du Pays rethélois (08)
- Communauté de communes de l'Aire à l'Argonne (55) pour les communes d'Autrécourt-sur-Aire, Baudrémont, Beausite, Belrain, Chaumont-sur-Aire, Courcelles-sur-Aire, Courouvre, Erize-la-Brûlée, Erize-la-Petite, Erize-Saint-Dizier, Géry, Gimécourt, Ippécourt, Lavallée, Lavoye, Les Trois Domaines,

Levoncourt, Lignières-sur-Aire, Longchamps-sur-Aire, Neuville-en-Verdunois, Nicey-sur-Aire, Nubécourt, Pierrefitte-sur-Aire, Raival, Seigneulles, Ville-devant-Belrain, Villote-sur-Aire, Villotte-devant-Louppy.

- Communauté de communes Argonne Meuse (55) pour les communes d'Aubréville, Avocourt, Baulny, Boureuilles (hors bassin de l'Aisne, moitié de la population), Brabant-en-Argonne, Brocourt-en-Argonne, Charpentry, Cheppy, Clermont-en-Argonne (hors bassin de l'Aisne, moitié de la population), Dombasle-en-Argonne, Epinonville, Froidos, Gesnes-en-Argonne, Jouy-en-Argonne, Malancourt, Montblainville, Montfaucon-d'Argonne, Neuville-en-Argonne (hors bassin de l'Aisne, moitié de la population), Rarécourt, Récicourt, Romagne-sous-Montfaucon, Varennes-en-Argonne, Vauquois, Véry.
- Communauté de communes Val de Meuse Voie sacrée (55)
- Communauté de communes des Lisières de l'Oise (60)
- Communauté de communes du Pays Noyonnais (60)
- Communauté de communes des Pays d'Oise et d'Halatte (60)
- Communauté de communes de la Plaine d'Estrées (60)
- Communauté de communes de Senlis sud Oise (60)
- Communauté de communes du Haut Val d'Oise (95)
- Communauté de communes Sausseron impressionnistes (95)
- Communauté de communes de la vallée de l'Oise et des trois forêts (95)
- Communauté de communes du Vexin centre (95)
- La gestion des milieux aquatiques par transfert : —
- La gestion des milieux aquatiques par délégation : —
- La maîtrise des eaux de ruissellement :
  - Département de la Meuse
  - Département du Val d'Oise
  - Communauté de communes des Lisières de l'Oise (60)
- L'animation et la concertation :
  - Département de l'Aisne
  - Département des Ardennes
  - Département de la Meuse
  - Département de l'Oise
  - Département du Val d'Oise

## **ARTICLE 7 : MODIFICATION DES STATUTS**

Les modifications statutaires sont décidées à la majorité des deux tiers des délégués présents ou représentés du Comité syndical. Elles sont actées par un arrêté préfectoral.

## **ARTICLE 8 : ADHESION NOUVELLE**

Le Comité syndical décide des nouvelles adhésions. Les nouvelles adhésions sont décidées à la majorité simple des délégués présents ou représentés du Comité syndical. Un arrêté préfectoral entérine l'adhésion.

### **Article 8.1 : dispositions applicables à toutes les structures**

L'Entente Oise–Aisne exerce une ou plusieurs compétences visées à l'article 6, dès lors que les structures adhérentes les lui ont transférées sur tout ou partie de leur territoire.

La compétence PI ne peut être exercée par l'Entente Oise Aisne que par transfert de compétence, à l'exclusion de la délégation de compétence.

La compétence GEMA peut être déléguée par une structure dès lors que l'Entente Oise Aisne bénéficie du transfert de la compétence PI sur ce territoire.

Les autres alinéas hors GEMAPI, facultatifs et partagés, peuvent être transférés par toute structure adhérente.

Le transfert des compétences entraîne le transfert de l'ensemble des biens, équipements et services publics nécessaires à leur exercice.

En outre, les contrats conclus antérieurement au transfert sont exécutés dans les conditions antérieures jusqu'à leur échéance, sauf accord contraire des parties. La substitution de personne morale aux contrats conclus par les collectivités n'entraîne aucun droit à résiliation ou à indemnisation pour le cocontractant. La collectivité qui transfère la compétence informe les cocontractants de cette substitution. Les modalités de financement desdits contrats font l'objet d'un conventionnement entre la structure adhérente et l'Entente Oise Aisne.

Pour adhérer, une structure approuve les statuts de l'Entente Oise–Aisne ; elle désigne ses représentants titulaire(s) et suppléant(s) ; elle transfère la (les) compétence(s) de son choix à l'Entente Oise–Aisne. Elle transfère a minima une compétence.

Une structure adhère à l'Entente Oise–Aisne pour l'ensemble de son territoire compris dans le bassin versant de l'Oise, conformément au périmètre défini à l'article 4 et la liste des communes annexée. Une restriction de ce territoire pour l'exercice d'une compétence n'est possible que si la structure adhérente a déjà transféré ladite compétence à une autre collectivité sur une partie de son territoire.

### **Article 8.2 : dispositions additionnelles pour les EPCI-FP et les syndicats mixtes dotés de la compétence PI**

Toute structure dotée de la compétence PI (soit EPCI–FP, soit syndicat mixte ayant reçu cette compétence par transfert) qui adhère à l'Entente Oise–Aisne, transfère a minima la compétence PI à l'Entente Oise–Aisne.



Cette compétence est donc **obligatoire** pour les structures dotées de la compétence PI.

Lors de l'adhésion de la structure EPCI-FP ou syndicat mixte doté de la compétence PI à l'Entente Oise-Aisne, les ouvrages hydrauliques ayant vocation à la lutte contre les inondations, et les systèmes d'endiguement classés sur son territoire, au sens du *Décret n°2015-526 du 12 mai 2015 relatif aux règles applicables aux ouvrages construits ou aménagés en vue de prévenir les inondations et aux règles de sûreté des ouvrages hydrauliques*, ou tout décret se substituant à celui-ci, font l'objet d'un inventaire.

Une convention entre la structure EPCI-FP ou syndicat mixte doté de la compétence PI et l'Entente Oise-Aisne recense le patrimoine dont la gestion est transférée à l'Entente Oise-Aisne, et son état.

En cas d'ajout ultérieur d'un ouvrage hydraulique existant ou d'un système d'endiguement existant, la convention est actualisée par voie d'avenant.

La convention et ses éventuels avenants précisent les modalités financières du transfert conformément à l'article 21.

### **Article 8.3 : dispositions additionnelles pour les départements**

L'Entente Oise Aisne entreprend a minima, pour le compte des départements, l'animation et la concertation dans le domaine de la gestion des milieux aquatiques dans un sous-bassin ou un groupement de sous-bassins, ou dans un système aquifère, correspondant à une unité hydrographique (cf. article 6), pour l'ensemble du territoire départemental compris dans le bassin versant de l'Oise, conformément au périmètre défini à l'article 4 et la liste des communes annexée.

Cette compétence est donc **obligatoire** pour les départements adhérents.

### **Article 8.4 : dispositions additionnelles pour les régions**

L'Entente Oise Aisne entreprend a minima, pour le compte des régions, l'animation et la concertation dans le domaine de la gestion des milieux aquatiques dans un sous-bassin ou un groupement de sous-bassins, ou dans un système aquifère, correspondant à une unité hydrographique (cf. article 6), pour l'ensemble de leur territoire régional compris dans le bassin versant de l'Oise, conformément au périmètre défini à l'article 4 et la liste des communes annexée.

Cette compétence est donc **obligatoire** pour les régions adhérentes.

## **ARTICLE 9 : RETRAIT**

### **Article 9.1 : retrait d'une compétence optionnelle**

Les compétences obligatoires et optionnelles sont précisées à l'article 6.

Toute structure membre peut retirer une compétence optionnelle sans se retirer de l'Entente Oise Aisne (elle conserve au moins une compétence dans l'Entente Oise Aisne). Ce retrait est décidé par délibération motivée de la collectivité membre. Elle informe l'Entente Oise Aisne de cette décision. L'Entente Oise Aisne prend alors une délibération de conformité et un arrêté préfectoral entérine le retrait de la compétence.

La structure membre qui retire une compétence verse à l'Entente Oise Aisne sa quote-part des restes à payer de l'ensemble des autorisations de programme relatives à cette compétence, votées à la date de son retrait. Cette quote-part est calculée pour chaque autorisation de programme au vu des adhésions au jour du vote de ladite autorisation de programme.

A la clôture de chaque autorisation de programme relative à cette compétence, un éventuel trop-perçu fait l'objet d'un remboursement de la part de l'Entente Oise Aisne.

Il est fait application des articles L5721-6-2 et L5211-25-1 du CGCT.

#### **Article 9.2 : retrait d'une structure membre**

Toute structure membre peut solliciter son retrait de l'Entente Oise Aisne par délibération motivée. Le retrait est décidé par une délibération du Comité syndical à la majorité absolue des délégués présents ou représentés puis un arrêté préfectoral.

La structure qui se retire de l'Entente Oise Aisne verse sa quote-part des restes à payer de l'ensemble des autorisations de programme votées à la date de son retrait et relatives aux compétences qu'elle avait transférées à l'Entente Oise Aisne. Cette quote-part est calculée pour chaque autorisation de programme au vu des adhésions au jour du vote de ladite autorisation de programme.

A la clôture de chaque autorisation de programme, un éventuel trop-perçu fait l'objet d'un remboursement de la part de l'Entente Oise Aisne.

Il est fait application des articles L5721-6-2 et L5211-25-1 du CGCT.

#### **ARTICLE 10 : DISSOLUTION**

Il est fait application des articles L5721-7 et L5721-7-1 du CGCT.

### **TITRE II – GOUVERNANCE**

#### **ARTICLE 11 : L'ORGANISATION**

L'Entente Oise-Aisne est dotée :

- d'un Comité syndical,
- de commissions hydrographiques,
- d'un Bureau,
- d'un exécutif : le Président,
- de deux vice-présidents,
- d'un Comité consultatif.

Le Comité syndical établit son règlement intérieur. Ce document précise les modalités de fonctionnement des organes délibérants et consultatifs de l'Entente Oise-Aisne.

## **ARTICLE 12 : LE COMITE SYNDICAL**

### **Article 12.1 : composition**

L'Entente Oise–Aisne est administrée par un comité syndical composé de :

- un délégué titulaire et un délégué suppléant par EPCI–FP adhérent ;
- cinq délégués titulaires et cinq délégués suppléants par département adhérent.

Les délégués sont désignés parmi leurs membres par leur assemblée délibérante.

Un délégué ne peut être désigné que par une seule structure.

### **Article 12.2 : représentation**

Un délégué titulaire empêché est représenté par un délégué suppléant de la même structure.

Un délégué titulaire empêché qui ne peut mobiliser de délégué suppléant, peut donner un pouvoir de vote à un délégué titulaire d'une structure qui a transféré la même compétence que la structure qu'il représente.

Un délégué ne peut recevoir qu'un seul pouvoir.

### **Article 12.3 : quorum**

Pour pouvoir valablement délibérer, le Comité syndical doit rassembler au moins un tiers des délégués titulaires ou suppléants (quorum à un tiers au sens large).

En l'absence de quorum, le Comité syndical se tient suite à une seconde convocation avec le même ordre du jour, dans un délai maximum de quinze jours sans condition de quorum.

### **Article 12.4 : attributions**

Le Comité syndical délibère sur toutes les affaires de la compétence de l'Entente Oise–Aisne et notamment :

- le débat d'orientation budgétaire,
- la sollicitation de déclarations d'intérêt général,
- le vote du budget,
- les programmes d'actions dont ceux issus des propositions des commissions hydrographiques (cf. article 13.3),
- le compte administratif du Président, ordonnateur du syndicat mixte,
- le compte de gestion du Payeur Départemental, comptable du syndicat mixte,
- la création ou la suppression des postes,
- l'acceptation de dons et legs,
- Les conventions conclues avec l'Union européenne, l'Etat et ses établissements publics, les collectivités et leurs groupements relatives à la réalisation de programmes pluriannuels.

Lors d'un vote, autre qu'à bulletins secrets, en cas d'égalité de voix, la voix du Président est prépondérante.

Le Comité syndical peut déléguer certaines de ses attributions au Bureau ou au Président, à l'exception des modifications statutaires, des adhésions nouvelles, des retraits, du débat d'orientations budgétaires, du vote du budget et des comptes du Président.

Tous les délégués titulaires ou représentés prennent part au vote pour l'élection du président et des membres du Bureau, le vote du budget, l'approbation du compte administratif et les décisions relatives aux modifications des conditions initiales de composition, de fonctionnement et de durée du syndicat.

Tous les délégués titulaires ou représentés prennent part au vote pour les affaires présentant un intérêt commun à toutes les structures. Dans le cas contraire, ne prennent part au vote que les délégués représentant les structures ayant transféré ou délégué la compétence (telle que définie à l'article 6) relative à l'affaire mise en délibération.

Le Comité syndical se réunit au moins deux fois par an.

Le Comité syndical se réunit dans un lieu public dans le bassin versant de l'Oise.

## **ARTICLE 13 : LES COMMISSIONS HYDROGRAPHIQUES**

### **Article 13.1 : composition**

Le bassin versant de l'Oise est subdivisé en 15 unités hydrographiques : Oise confluence, Oise Esches, Nonette, Automne, Thérain, Brèche, Oise Aronde, Oise moyenne, Oise amont, Serre, Ailette, Aisne aval, Aisne Vesle Suipe, Aisne moyenne et Aisne amont.

Il est créé une commission hydrographique pour chaque unité hydrographique dès lors qu'au moins un EPCI-FP ou un syndicat mixte a transféré la compétence PI à l'Entente Oise-Aisne sur une partie de cette unité hydrographique.

Chaque commission hydrographique créée est composée des délégués du Comité syndical de chaque structure territorialement concernée, en tout ou partie, par l'unité hydrographique.

### **Article 13.2 : présidence**

Le Président de chaque commission hydrographique est élu par les seuls délégués titulaires ou suppléants qui la composent. Un président de commission hydrographique est obligatoirement un délégué titulaire du Comité syndical. Cette élection a lieu en Comité syndical, conformément aux modalités décrites à l'article 17.

### **Article 13.3 : attributions**

Avec l'appui des services de l'Entente Oise Aisne, les commissions hydrographiques procèdent au diagnostic du territoire, examinent les actions mises en œuvre, proposent au Bureau les programmes d'actions et leur programmation pluriannuelle technique et financière.

#### **Article 13.4 : organisation**

Les commissions hydrographiques se réunissent au moins une fois par an. Les représentants des collectivités et leurs groupements de ce périmètre, compétents sur le grand cycle de l'eau (notamment les syndicats de rivières et de bassins et les CLE des SAGE), les représentants des services de l'Etat compétents (DDT, DREAL, Délégation de bassin, Service de prévision des crues), les représentants des établissements publics de l'Etat compétents (Agence de l'eau, Agence française pour la biodiversité) et les ASA sont associés à titre consultatif.

Le Président de la Commission hydrographique peut associer ponctuellement et à titre consultatif des représentants d'autres structures ou des experts.

#### **ARTICLE 14 : LE BUREAU**

##### **Article 14.1 : composition**

La composition du Bureau est paritaire, sous réserve d'un nombre de délégués suffisants, entre :

- les délégués représentant les EPCI-FP et les syndicats mixtes d'une part,
- les délégués représentant les départements et les régions d'autre part.

Le Bureau est composé :

- du Président et des deux vice-présidents,
- de l'ensemble des présidents de commissions hydrographiques,
- de délégués titulaires du Comité syndical dont le nombre permet d'assurer la parité (délégués « paritaires »).

Le Bureau comprend au moins six membres.

##### **Article 14.2 : représentation**

Un délégué du Bureau empêché peut donner un pouvoir de vote écrit à tout autre délégué du Bureau.

Un délégué du Bureau ne peut recevoir qu'un seul pouvoir.

##### **Article 14.3 : quorum**

Pour pouvoir valablement délibérer, le Bureau doit rassembler au moins un tiers des délégués (quorum à un tiers au sens large).

En l'absence de quorum, le Bureau se tient suite à une seconde convocation avec le même ordre du jour, dans un délai maximum de quinze jours sans condition de quorum.

##### **Article 14.4 : attributions**

Le Bureau prépare les sessions du Comité syndical. Il examine les programmes d'actions et les programmations pluriannuelles techniques et financières proposés par les commissions hydrographiques. Il délibère sur toutes les affaires pour lesquelles il a reçu délégation du Comité syndical.

Lors d'un vote, en cas d'égalité de voix, la voix du Président est prépondérante.

Tous les délégués prennent part au vote pour les affaires présentant un intérêt commun à toutes les structures ; dans le cas contraire, ne prennent part au vote que les délégués représentant les structures ayant transféré ou délégué la compétence (telle que définie à l'article 6) relative à l'affaire mise en délibération.

Le Bureau se réunit au moins deux fois par an.

Le Bureau se réunit dans un lieu public dans le bassin versant de l'Oise.

#### **ARTICLE 15 : LE PRESIDENT**

Le Président est l'organe exécutif de l'établissement public.

Il est élu par le Comité syndical sous réserve qu'au moins un tiers des délégués soient présents (quorum à un tiers au sens large). Son mandat prend fin en même temps que son mandat local.

Il convoque et préside le Comité syndical et le Bureau.

Il prépare et exécute les délibérations du Comité syndical et du Bureau.

Il est l'ordonnateur des dépenses et il prescrit l'exécution des recettes.

Il signe les marchés publics, les contrats de services publics ou tout autre contrat passé par l'établissement public.

Il signe toutes les pièces relatives au fonctionnement de l'établissement public.

Il représente l'établissement public pour ester en justice et dans tous les actes de la vie civile.

Il est le seul chargé de l'administration. Il peut déléguer, sous sa surveillance et sa responsabilité, l'exercice d'une partie de ses compétences aux vice-présidents et en l'absence ou en cas d'empêchement de ces derniers, à d'autres membres du Comité syndical. Ces délégations subsistent tant qu'elles ne sont pas rapportées.

Il est le chef des services. Il peut sous sa surveillance et sa responsabilité donner délégation de signature en toute matière aux responsables desdits services.

#### **ARTICLE 16 : LES VICE-PRESIDENTS**

Le Premier vice-président et le Deuxième vice-président sont élus par le Comité syndical. Le Premier vice-président et à défaut le Deuxième vice-président représentent le Président en cas d'absence ou d'empêchement de celui-ci.

En cas de vacance (démission, maladie, décès) du Président, le Premier vice-président assure la présidence de l'établissement public conformément à l'article 15, jusqu'à la prochaine session du Comité syndical ; lors de celle-ci, il est procédé à l'élection d'un nouveau président. Il est fait application de l'article 17.

Pendant cette période, en cas de vacance de Premier vice-président, le Deuxième vice-président assure la présidence de l'établissement public conformément à l'article 15, jusqu'à la prochaine session du Comité syndical ; lors de celle-ci, il est procédé à l'élection d'un nouveau président et d'un nouveau premier vice-président. Il est fait application de l'article 17.

## **ARTICLE 17 : ELECTIONS**

### **Article 17.1 : élection de première installation**

A l'installation du Comité syndical lors de la première application des présents statuts, il est fait application des dispositions transitoires citées à l'article 24 ; il est procédé aux différentes élections comme suit, sous réserve qu'au moins un tiers des délégués soient présents (quorum à un tiers au sens large) :

#### **17.1.1 : élection du Président**

L'élection est présidée par le doyen d'âge, le délégué le plus jeune fait office de secrétaire.

Le Président est obligatoirement un délégué titulaire.

Le doyen invite les candidats à se déclarer, puis à présenter le programme. L'ordre de passage est alphabétique.

Tous les délégués présents, titulaires ou suppléants, participent à l'élection. L'élection a lieu à bulletins secrets.

Le président est élu à la majorité absolue. Si cette élection n'est pas acquise après les deux premiers tours de scrutin, il est procédé à un troisième tour de scrutin et l'élection a alors lieu à la majorité relative. En cas d'égalité des voix, l'élection est acquise au bénéfice de l'âge.

En l'absence de quorum le jour de l'élection, le doyen constate l'impossibilité de procéder et le Comité syndical se tient suite à une seconde convocation, dans un délai maximum de quinze jours sans condition de quorum.

#### **17.1.2 : élection des vice-présidents**

Sous la présidence du Président, le délégué le plus jeune faisant office de secrétaire, il est procédé à l'élection du Premier vice-président.

Le Premier vice-président est obligatoirement un délégué titulaire.

Tous les délégués présents, titulaires ou suppléants, participent à l'élection. L'élection a lieu à bulletins secrets ; sur proposition du Président et si aucun délégué ne s'y oppose, l'élection peut être réalisée à main levée.

Le Premier vice-président est élu à la majorité absolue. Si cette élection n'est pas acquise après les deux premiers tours de scrutin, il est procédé à un troisième tour de scrutin et l'élection a alors lieu à la majorité relative. En cas d'égalité des voix, l'élection est acquise au bénéfice de l'âge.

Il est ensuite procédé à l'élection du Deuxième vice-président selon les mêmes modalités. Le Deuxième vice-président est obligatoirement un délégué titulaire.

#### **17.1.3 : élection des présidents de commissions hydrographiques**

Sous la présidence du Président du Comité syndical, le délégué le plus jeune faisant office de secrétaire, il est procédé à l'élection de chaque président de commission hydrographique.

Le Président et les vice-présidents du Comité syndical peuvent présider une commission hydrographique.

Les présidents de commissions hydrographiques sont obligatoirement des délégués titulaires du Comité syndical. Ils ne peuvent présider qu'une seule commission hydrographique.

Seuls les délégués titulaires ou suppléants du Comité syndical représentant chaque structure territorialement concernée, en tout ou partie, par l'unité hydrographique, participent à l'élection.

L'élection a lieu à bulletins secrets ; sur proposition du Président du Comité syndical et si aucun délégué appelé à prendre part au vote ne s'y oppose, l'élection peut être réalisée à main levée.

Chaque président de commission hydrographique est élu à la majorité absolue. Si cette élection n'est pas acquise après les deux premiers tours de scrutin, il est procédé à un troisième tour de scrutin et l'élection a alors lieu à la majorité relative. En cas d'égalité des voix, l'élection est acquise au bénéfice de l'âge.

#### **17.1.4 : élection du Bureau ; élection des délégués paritaires**

Le Président, les vice-présidents du Comité syndical et les présidents de commissions hydrographiques sont membres du Bureau.

Sous la présidence du Président du Comité syndical, le délégué le plus jeune faisant office de secrétaire, il est procédé à l'élection de membres supplémentaires du Bureau, dits « délégués paritaires », de sorte que sa composition soit paritaire, sous réserve d'un nombre de délégués suffisants, entre :

- les délégués représentant les EPCI–FP et les syndicats mixtes d'une part,
- les délégués représentant les départements et les régions d'autre part.

Le Bureau comprend au moins six membres.

Les délégués paritaires sont obligatoirement des délégués titulaires du Comité syndical.

Si le(s) délégué(s) paritaire(s) à élire représente(nt) les EPCI–FP et les syndicats mixtes, seuls les délégués titulaires ou suppléants représentant les EPCI–FP et les syndicats mixtes participent au vote.

Si le(s) délégué(s) paritaire(s) à élire représente(nt) les départements et les régions, seuls les délégués titulaires ou suppléants représentant les départements et les régions participent au vote.

L'élection a lieu à bulletins secrets ; sur proposition du Président et si aucun délégué appelé à prendre part au vote ne s'y oppose, l'élection peut être réalisée à main levée.

Chaque délégué paritaire est élu à la majorité absolue. Si cette élection n'est pas acquise après les deux premiers tours de scrutin, il est procédé à un troisième tour de scrutin et l'élection a alors lieu à la majorité relative. En cas d'égalité des voix, l'élection est acquise au bénéfice de l'âge.

#### **Article 17.2 : durée des mandats ; élections ultérieures**

Le mandat du Président du Comité syndical prend fin en même temps que son mandat local.



Le mandat de chaque vice-président du Comité syndical prend fin en même temps que son mandat local et en même temps que le mandat local du Président.

Le mandat de chaque président de commission hydrographique prend fin en même temps que son mandat local.

Le mandat de chaque délégué paritaire prend fin en même temps que son mandat local.

Dans le but de maintenir le principe de parité prévu à l'article 14.1, tous les mandats des délégués paritaires prennent fin dans les situations suivantes :

- en même temps que le mandat local du Président du Comité syndical,
- en même temps que le mandat local de chaque Vice-président du Comité syndical,
- en même temps que le mandat local de chaque président de commission hydrographique,
- en même temps que l'élection d'un nouveau président de commission hydrographique du fait d'une nouvelle adhésion.

Il est procédé, en tant que de besoin, aux élections conformément aux modalités décrites aux articles 17.1.1 à 17.1.4.

#### **ARTICLE 18 : LE COMITE CONSULTATIF**

Un Comité consultatif est rassemblé au moins une fois par an à l'invitation du Président du Comité syndical. Il comprend, dans le périmètre du bassin versant de l'Oise :

- les délégués du Comité syndical,
- les présidents des structures adhérentes,
- les présidents des conseils régionaux et des conseils départementaux non adhérents ;
- les présidents des collectivités et leurs groupements compétents sur le grand cycle de l'eau (notamment les syndicats de rivières et de bassins et les CLE des SAGE),
- les représentants des parcs naturels régionaux,
- les préfets de régions, de départements, les sous-préfets,
- les représentants des services de l'Etat compétents (DDT, DREAL, Délégation de bassin, Service de prévision des crues, SIDPC, police de l'eau),
- les représentants des établissements publics de l'Etat compétents (Agence de l'eau, Agence française pour la biodiversité, Voies navigables de France),
- les représentants des SDIS,
- les représentants des porteurs de SCOT,
- les représentants des chambres d'agriculture, des chambres de commerce et d'industrie, des chambres des métiers et de l'artisanat,

- les représentants des agences d'urbanisme,
- les représentants des conservatoires d'espaces naturels,
- les représentants des fédérations de pêche et de protection du milieu aquatique, les représentants des fédérations des chasseurs,
- les représentants d'associations de sinistrés des inondations, d'associations agréées de protection de la nature,
- les représentants de toutes structures jugées pertinentes,
- des experts.

Le Comité consultatif dresse un bilan des actions passées, en cours et à venir sur l'ensemble des domaines de compétence de l'Entente Oise–Aisne. Il évoque les enjeux pour le territoire, les grands projets et les actions et moyens afférents. Il tient débat sur l'ensemble de ces problématiques.

Les débats et les propositions du Comité consultatif sont portées à la connaissance du Comité syndical.

### **TITRE III – FINANCES**

#### **ARTICLE 19 : LES RECETTES DE LA COLLECTIVITE**

Les recettes de l'Entente Oise–Aisne comprennent :

- les participations statutaires de ses membres,
- les participations des collectivités non membres ayant conventionné avec l'Entente Oise–Aisne,
- les produits de l'activité de l'établissement public,
- les subventions, concours et participations qui lui sont accordés,
- le produit des emprunts,
- les dons et legs,
- les revenus des biens meubles et immeubles,
- les redevances domaniales,
- les autres recettes prévues par les lois en vigueur.

#### **ARTICLE 20 : LES DEPENSES DE LA COLLECTIVITE**

Les dépenses de l'Entente Oise–Aisne comprennent :

- les dépenses d'administration et de fonctionnement,
- les dépenses de réalisation sous maîtrise d'ouvrage des opérations, des aménagements, d'acquisitions foncières et d'indemnisations,
- les investissements,
- les charges d'emprunts,

- les subventions et concours attribués,
- toutes les dépenses correspondant à l'objet social.

## **ARTICLE 21 : LES PARTICIPATIONS STATUTAIRES DES MEMBRES**

1. Les structures membres apportent **une participation statutaire** pour chaque compétence qu'elles ont transférées ou déléguées au sein de l'article 6. Une participation statutaire relative à une compétence recouvre :

- une quote-part de **la charge de l'activité courante**,

ET

- une quote-part de **la charge relative à ladite compétence**.

2. La **participation statutaire** relative à une compétence est mutualisée entre les membres qui l'ont choisie, soit à l'échelle du bassin versant de l'Oise, soit à l'échelle de chaque unité hydrographique. La quote-part de chaque membre est calculée en fonction du nombre d'habitants dans le périmètre territorialement concerné et éventuellement de la superficie du territoire dans le périmètre territorialement concerné, comme suit.

compétence cf. article 6	critère	échelle de mutualisation
gestion des milieux aquatiques (GEMA)	population	unité hydro.
prévention des inondations (PI)	population	bassin versant de l'Oise
maîtrise des eaux de ruissellement ou la lutte contre l'érosion des sols	50% population + 50% surface	bassin versant de l'Oise
animation et concertation dans le domaine de la gestion des milieux aquatiques dans un sous-bassin ou un groupement de sous-bassins, ou dans un système aquifère, correspondant à une unité hydrographique	50% population + 50% surface	bassin versant de l'Oise

La population est appréciée au vu des données INSEE (population municipale sans double-compte) actualisées au moins tous les trois ans. Les communes concernées sont annexées aux présents statuts (périmètre de compétence de l'EPTB). La population retenue pour les communes périphériques résulte d'un pourcentage de la population communale totale calculé à partir de la répartition des superficies urbanisées entre les bassins hydrographiques.

La participation statutaire annuelle d'une structure membre ne peut être inférieure à 1000 €.

Le cas échéant, une participation additionnelle est perçue au titre de la compétence PI lorsque le transfert de la gestion d'ouvrages hydrauliques et de systèmes d'endiguement est accompagné d'une mise à niveau comme suit :

— en l'absence d'étude de danger conforme à la réglementation, l'Entente Oise Aisne réalise cette étude et en assure l'autofinancement.

— les travaux prescrits à court ou moyen terme (à une échéance strictement inférieure à 5 ans) par l'étude de danger sont réalisés par l'Entente Oise–Aisne moyennant une participation financière additionnelle de la structure EPCI–FP ou syndicat mixte doté de la compétence PI au Budget de l'Entente Oise–Aisne couvrant l'intégralité de l'autofinancement. Cette participation financière additionnelle est obligatoire.

En cas d'ajout ultérieur d'un ouvrage hydraulique existant ou d'un système d'endiguement existant, il est fait application de ces mêmes modalités.

En outre, les contrats conclus antérieurement au transfert par les structures sont exécutés dans les conditions antérieures jusqu'à leur échéance, sauf accord contraire des parties (cf. article 8.1). Les modalités de financement desdits contrats font l'objet d'un conventionnement entre la structure adhérente et l'Entente Oise Aisne qui précise le montant et les modalités de participations additionnelles.

En cas d'adhésion d'une structure en cours d'année, celle-ci apporte une participation statutaire calculée selon les modalités ci-dessus, et :

- si la délibération de ladite structure est votée au premier semestre, la participation est égale à 100% du montant résultant des modalités ci-dessus ;
- si la délibération de ladite structure est votée au second semestre, la participation est égale à 50% du montant résultant des modalités ci-dessus.

Cette participation est intégrée au Budget de l'Entente Oise–Aisne à l'occasion d'une Décision modificative.

**3. L'activité courante** comprend, tant en fonctionnement qu'en investissement :

- le fonctionnement des services,
- le fonctionnement de l'établissement,
- les études de portée générale,
- les études relevant de l'alinéa 12°, notamment les études relatives aux SAGE,
- les investissements de portée générale, notamment les travaux sur le patrimoine de l'Entente Oise Aisne.

**La charge de l'activité courante**, incluse dans les participations statutaires, est répartie entre les membres et les compétences comme suit :

	EPCI–FP	syndicat mixte	Département 02,08,51,55,60,95	Département 59,76,77,78,80	Région
PI	1 unité de charge	2 unités de charge	N/A	N/A	N/A
GEMA	0,2 unité de charge	0,4 unité de charge	N/A	N/A	N/A
ruisselleme nt	0,2 unité de charge	0,4 unité de charge	1 unité de charge	0,2 unité de charge	2 unités de charge
animation	0,4 unité de charge	0,8 unité de charge	2 unités de charge	0,4 unité de charge	2 unités de charge

Il s'ensuit un nombre d'unités de charge et une quote-part pour chacune des compétences exercées.

La quote-part des charges de l'activité courante relative aux compétences GEMA et PI est réputée correspondre aux charges de fonctionnement et d'investissement résultant de l'exercice de la compétence GEMAPI.

La quote-part des charges de l'activité courante relative aux autres compétences est réputée correspondre aux charges de fonctionnement et d'investissement résultant de l'exercice des compétences hors GEMAPI.

4. Le Président de l'Entente Oise-Aisne tient, sous sa responsabilité, une comptabilité analytique des actions, tant en fonctionnement qu'en investissement, et tant en dépenses qu'en recettes, relatives à chaque **compétence** définie à l'article 6, à l'exclusion de l'activité courante.

Pour certaines compétences, la comptabilité analytique est détaillée pour chaque unité hydrographique.

5. Chaque participation départementale ne peut excéder le montant adopté pour le budget primitif de l'exercice 2017.

Chaque participation départementale au titre de la compétence d'animation et concertation ne peut excéder le montant adopté pour le budget primitif de l'exercice 2020.

Ces deux plafonds sont actualisés de l'inflation à partir de l'exercice 2022.

#### **ARTICLE 22 : COMPTABLE**

Le comptable de l'Entente Oise-Aisne est le Payeur du Département de l'Aisne.

## ANNEXES

### ANNEXE 1 : SUPERFICIES DEPARTEMENTALES

Les superficies départementales dans le bassin versant de l'Oise sont :

Aisne	5116,29 km <sup>2</sup>	Seine-Maritime	31,37 km <sup>2</sup>
Ardennes	2692,37 km <sup>2</sup>	Seine-et-Marne	33,83 km <sup>2</sup>
Marne	2917,51 km <sup>2</sup>	Somme	11,71 km <sup>2</sup>
Meuse	1020,06 km <sup>2</sup>	Val d'Oise	655,14 km <sup>2</sup>
Nord	24,09 km <sup>2</sup>	Yvelines	14,96 km <sup>2</sup>
Oise	4349,77 km <sup>2</sup>		

### ANNEXE 2 : CARTE DU BASSIN VERSANT DE L'OISE



### ANNEXE 3 : COMMUNES DU PERIMETRE DU BASSIN VERSANT DE L'OISE

Sauf mention contraire, le périmètre englobe la totalité de la commune. Les pourcentages indiqués concernent les communes périphériques et la quote-part de la population dans le bassin versant de l'Oise.

Les EPCI-FP sont cités à titre indicatif au vu de la situation au premier trimestre 2017. La répartition entre commissions hydrographiques est indicative.

## **Communes de la Commission hydrographique Oise confluence**

### **Communauté urbaine Grand Paris Seine et Oise (78) :**

Andrésey (20%), Chanteloup-les-Vignes (0%), Conflans-Sainte-Honorine (90%), Triel-sur-Seine (10%), Vaux-sur-Seine (0%).

### **Communauté d'agglomération de Cergy-Pontoise (95 et 78) :**

Boisemont (40%), Cergy, Courdimanche (80%), Eragny-sur-Oise, Jouy-le-Moutier, Maurecourt, Neuville-sur-Oise, Osny, Pontoise, Puiseux-Pontoise, Saint-Ouen-l'Aumône, Vauréal.

### **Communauté d'agglomération Val Parisis (95) :**

Beauchamp, Bessancourt, Cormeilles-en-Parisis (0%), Franconville (10%), Frépillon, Herblay (60%), Le Plessis-Bouchard (0%), Montigny-lès-Cormeilles (20%), Pierrelaye, Saint-Leu-la-Forêt (0%), Taverny.

### **Communauté d'agglomération Roissy-Pays-de-France (95 et 77) :**

Fosses, Le Mesnil-Aubry (0%), Longperrier (0%), Marly-la-Ville (100%), Moussy-le-Neuf (20%), Puiseux-en-France (0%), Saint-Mard (0%), Saint-Witz (50%), Survilliers, Villeron (0%).

### **Communauté d'agglomération Plaine vallée (95) :**

Attainville (0%), Bouffémont, Saint-Prix (0%).

### **Communauté de communes Vexin centre (95) :**

Ableiges, Aavernes (0%), Boissy-l'Aillerie, Bréançon, Brignancourt, Chars, Cléry-en-Vexin (90%), Commeny, Cormeilles-en-Vexin, Courcelles-sur-Viosne, Frémécourt, Gadancourt (0%), Gouzangrez, Grisy-les-Plâtres, Guiry-en-Vexin (0%), Haravilliers, Le Bellay-en-Vexin (100%), Le Heaulme, Le Perchay, Longuesse (0%), Marines, Montgeroult, Moussy, Neuilly-en-Vexin, Nucourt (0%), Sagy (0%), Santeuil, Théméricourt (0%), Theuville, Us, Vigny (0%).

### **Communauté de communes Sausseron impressionnistes (95) :**

Arronville, Auvers-sur-Oise, Berville (100%), Butry-sur-Oise, Ennery, Epiais-Rhus, Frouville, Génicourt, Hédouville, Hérouville, Labbeville, Livilliers, Menouville, Nesles-la-Vallée, Vallangoujard, Valmondois.

### **Communauté de communes Carnelle-Pays-de-France (95) :**

Baillet-en-France (0%), Bellefontaine (100%), Belloy-en-France, Chatenay-en-France (50%), Chaumontel, Epinay-Champlâtreux, Jagny-sous-Bois (100%), Lassy, Le Plessis-Luzarches, Luzarches, Maffliers (100%), Mareil-en-France (0%), Montsoult (0%), Saint-Martin-du-Tertre, Seugy, Viarmes, Villaines-sous-Bois (10%), Villiers-le-Sec.

### **Communauté de communes de la vallée de l'Oise et des trois forêts (95) :**

Béthemont-la-Forêt, Chauvry, L'Isle Adam, Mériel, Méry-sur-Oise, Nerville-la-forêt, Parmain, Presles, Villiers-Adam.

### **Communauté de communes du Vexin-Thelle (60) :**

Boubiers (30%), Bouconvillers (100%), Hadancourt-le-Haut-Clocher (100%), Lavilletterre, Liancourt-Saint-Pierre (0%), Lierville (100%), Monneville (80%), Serans (0%), Tourly (0%).

### **Communauté de communes de l'Aire cantilienne (60) :**

Coye-la-Fôret, La-Chapelle-en-Serval, Lamorlaye, Plailly, Mortefontaine, Orry-la-Ville.

### **Communauté de communes Senlis sud Oise (60) :**

Fontaine-Chaalis, Pontarmé, Thiers-sur-Thève.

### **Communauté de communes du haut Val d'Oise (95) :**

Champagne-sur-Oise, Mours, Nointel.

### **Communauté de communes Plaines et monts de France (77) :**

Marchémoret (30%), Montgé-en-Goële (0%).

**Communauté de communes du Pays de Valois (60) :**

Ver-sur-Launette.

**Communauté de communes des Sablons (60) :**

Chavençon.

**Communes de la Commission hydrographique Oise Esches**

**Communauté d'agglomération Creil sud Oise (60) :**

Saint-Leu-d'Esserent, Saint-Maximin, Thiverny.

**Communauté de communes des Sablons (60) :**

Amblainville (100%), Andeville, Anserville, Bornel, Corbeil-Cerf, Esches, Fosseuse, Hénonville (0%), La Drenne (60%), La Neuville-Garnier (0%), Lormaison, Méru, Neuville-Bosc (0%), Saint-Crépin-Ibouwillers (0%), Villeneuve-les-Sablons (30%), Villotran (0%).

**Communauté de communes Thelloise (60) :**

Belle-Eglise, Blaincourt-lès-Précy, Boran-sur-Oise, Chambly, Crouy-en-Thelle, Dieudonné, Ercuis, Fresnoy-en-Thelle, La Neuville-d'Aumont (100%), Laboissière-en-Thelle, Lachapelle-Saint-Pierre, Le Coudray-sur-Thelle, Le Mesnil-en-Thelle, Morangles, Mortefontaine-en-Thelles, Neuilly-en-Thelle, Novillers, Précy-sur-Oise, Puisseux-le-Hauberger, Sainte-Geneviève, Villers-sous-Saint-Leu.

**Communauté de communes du haut Val d'Oise (95) :**

Beaumont-sur-Oise, Bernes-sur-Oise, Bruyères-sur-Oise, Noisy-sur-Oise, Ronquerolles, Persan.

**Communauté de communes Carnelle-Pays-de-France (95) :**

Asnières-sur-Oise.

**Communes de la Commission hydrographique Thérain**

**Communauté d'agglomération du Beauvaisis (60) :**

Allonne, Auneuil (100%), Auteuil (100%), Aux Marais, Bailleul-sur-Thérain, Beauvais, Berneuil-en-Bray, Bonlier, Bresles, Fontaine-Saint-Lucien, Fouquénies, Fouquerolles, Frocourt, Goincourt, Guignecourt, Herchies, Hermes, Juvignies, La Rue-Saint-Pierre, Lafraye, Laversines, Le Fay-Saint-Quentin, Le Mont-Saint-Adrien, Maisoncelle-Saint-Pierre, Milly-sur-Thérain, Nivillers, Pierrefitte-en-Beauvaisis, Rainvillers, Rémérangles, Rochy-Condé, Saint-Germain-la-Poterie, Saint-Léger-en-Bray, Saint-Martin-le-Nœud, Saint-Paul, Savignies, Therdonne, Tillé, Troissereux, Velennes, Verderel-lès-Sauqueuse, Warluis.

**Communauté d'agglomération Creil sud Oise (60) :**

Cramoisy, Maysel, Montataire, Rousseloy, Saint-Vaast-lès-Mello.

**Communauté de communes de la Picardie verte (60) :**

Achy, Bazancourt (0%), Blargies (20%), Blicourt, Bonnières, Boutavent, Bouvresse, Briot (100%), Brombos (100%), Broquiers (100%), Buicourt (100%), Campeaux, Canny-sur-Thérain, Crillon, Ernemont-Boutavent, Escames (100%), Feuquières (100%), Fontaine-Lavaganne, Fontenay-Torcy (100%), Formerie (100%), Gaudechart (100%), Gerberoy, Glatigny, Grémévillers, Hannaches (30%), Hanvoile, Haucourt, Hautbos, Haute-Epine, Hécourt (0%), Héricourt-sur-Thérain, La Neuville-sur-Oudeuil, La Neuville-Vault, Lachapelle-sous-Gerberoy, Lihus (70%), Loueuse, Marseille-en-Beauvaisis, Martincourt, Moliens (80%), Monceaux-L'Abbaye, Morvillers, Mureaumont, Omécourt, Oudeuil, Pisseleu, Prévillers (80%), Rothois, Roy-Boissy, Saint-Arnoult, Saint-Deniscourt, Saint-Maur, Saint-Omer-en-Chaussée, Saint-Quentin-des-Prés (100%), Saint-Samson-la-Poterie, Senantes (40%), Songeons, Sully (0%), Thérines, Thieuloy-Saint-Antoine (100%), Villers-sur-Bonnières, Villers-Vermont (100%), Vrocourt, Wambezy.



**Communauté de communes du Pays de Bray (60) :**

Blacourt, Cuigy-en-Bray (100%), Espaubourg, Hodenc-en-Bray, Lachapelle-aux-pots, Lalandelle (0%), Le Coudray-Saint-Germer (25%), Le Vauroux, Lhéraule, Ons-en-Bray (100%), Saint-Aubin-en-Bray, Saint-Germer-de-Fly (20%), Villembroy, Villers-Saint-Barthélemy.

**Communauté de communes Thelloise (60) :**

Abbécourt, Angy, Balagny-sur-Thérain, Berthecourt, Cauvigny, Cires-lès-Mello, Foulangues, Hodenc-l'Evêque, Hondainville, Mello, Montreuil-sur-Thérain, Mouchy-le-Châtel, Noailles, Ponchon, Saint-Félix, Silly-Tillard, Thury-sous-Clermont, Ully-Saint-Georges, Villers-Saint-Sépulcre, Heilles, Saint-Sulpice.

**Communauté de communes des quatre rivières (76) :**

Doudeauville (0%), Gancourt-Saint-Etienne (0%), Gaillefontaine (0%), Grumesnil (100%), Haucourt (100%), Haussez (30%), Saint-Michel-d'Halescourt (0%).

**Communauté de communes de l'Oise Picarde (60) :**

Abbeville-Saint-Lucien, Auchy-la-Montagne, Luchy, Muidorge, Oroër, Rotangy (100%).

**Communauté de communes du Pays du Clermontois (60) :**

Ansacq, Bury, Mouy.

**Communauté de communes interrégionale Aumale-Blangy-sur-Bresle (76 et 80) :**

Criquières (10%).

**Communes de la Commission hydrographique Brèche**

**Communauté d'agglomération du Beauvaisis (60) :**

La Neuville-en-Hez, Litz, Haudivillers.

**Communauté d'agglomération Creil sud Oise (60) :**

Creil, Nogent-sur-Oise, Villers-Saint-Paul.

**Communauté de communes du Plateau Picard (60) :**

Airion, Avrechy, Brunvillers-la-Motte (100%), Bulles, Catillon-Fumechon, Cuignièrès, Erquinvillers, Essuilles, Fournival, Le-Mesnil-sur-Bulles, Nourard-le-Franc, Plainval (100%), Le Plessier-sur-Bulles, Le Plessier-sur-Saint-Just, Quinquempoix (100%), Saint-Rémy-en-l'Eau, Saint-Just-en-Chaussée, Valescourt, Wavignies.

**Communauté de communes du Pays du Clermontois (60) :**

Agnetz, Breuil-le-Sec, Breuil-le-Vert, Cambronne-lès-Clermont, Catenoy, Clermont, Erquery, Etouy, Fitz-James, Fouilleuse, Lamécourt, Maimbeville, Neuilly-sous-Clermont, Nointel, Rémécourt, Saint-Aubin-sous-Erquery.

**Communauté de communes de l'Oise Picarde (60) :**

Ansauvillers (70%), Bucamps, Campremy (10%), Francastel (80%), Froissy (70%), La Neuville-Saint-Pierre, Lachaussée-du-Bois-d'Écu, Montreuil-sur-Brèche, Noiremont, Noyers-Saint-Martin (100%), Le Quesnel-Aubry, Mauvers, Reuil-sur-Brèche, Thieux (100%).

**Communauté de communes du Liencourtois vallée dorée (60) :**

Bailleval, Cauffry, Laigneville, Liencourt, Mogneville, Monchy-Saint-Eloi, Rantigny.

**Communes de la Commission hydrographique Nonette**

**Communauté d'agglomération Roissy-Pays-de-France (95 et 77) :**

Dammartin-en-Goële (80%), Othis (100%), Rouvres (100%).

**Communauté de communes du Pays de Valois (60) :**

Baron, Boissy-Fresnoy (80%), Bouillancy (0%), Chèvreuille (60%), Ermenonville, Eve, Lagny-le-Sec (50%), Le-Plessis-Belleville (100%), Montagny-Saint-Félicité, Nanteuil-le-Haudouin, Oignes

(0%), Peroy-les-Gombries, Rosières, Silly-le-Long (30%), Trumilly, Versigny, Villers-Saint-Genest (60%).

**Communauté de communes Senlis sud Oise (60) :**

Aumont-en-Halatte, Barbery, Borest, Brasseuse, Chamant, Courteuil, Mont-l'Evêque, Montépilloy, Montlognon, Ognon, Raray, Rully, Senlis, Villers-Saint-Frambourg.

**Communauté de communes de l'Aire cantilienne (60) :**

Apremont, Avilly-Saint-Léonard, Chantilly, Gouvieux, Vineuil-Saint-Firmin.

**Communauté de communes des pays d'Oise et d'Halatte (60) :**

Villeneuve-sur-Verberie.

**Communes de la Commission hydrographique Automne**

**Agglomération de la région de Compiègne et de la basse Automne (60) :**

Béthisy-Saint-Martin, Béthisy-Saint-Pierre, Nery, Saint-Sauveur, Saint-Vaast-de-Longmont, Saintines, Verberie.

**Communauté de communes du Pays de Valois (60) :**

Auger-Saint-Vincent, Béthancourt-en-Valois, Bonneuil-en-Valois, Crépy-en-Valois, Duvy, Eméville, Feigneux, Fresnoy-la-Rivière, Fresnoy-le-Luat, Gilocourt, Glaignes, Gondreville (0%), Lévigney (0%), Morienvall, Ormoy-Villers, Orrouy, Rocquemont, Rouville, Russy-Bémont, Séry-Magneval, Vauciennes (90%), Vaumoise, Vez.

**Communauté de communes Retz-en-Valois (02) :**

Coyolles (100%), Haramont, Largny-sur-Automne, Villers-Cotterêts (100%).

**Communes de la Commission hydrographique Oise Aronde**

**Agglomération de la région de Compiègne et de la basse Automne (60) :**

Armancourt, Bienville, Choisy-au-Bac, Clairoix, Compiègne, Jaux, Jonquières, Lachelle, Lacroix-Saint-Ouen, Margny-lès-Compiègne, Le Meux, Saint-Jean-aux-Bois, Venette.

**Communauté de communes du Plateau Picard (60) :**

Angivillers, Cernoy, Cressonsacq, Grandvillers-aux-Bois, La Neuville-Roy, Leglantiers, Lieuvillers, Maignelay-Montigny (100%), Ménévillers, Méry-la-Bataille (100%), Montgérain (100%), Montiers, Moyenneville, Noroy, Pronleroy, Ravenel, Rouvillers, Saint-Martin-aux-Bois, Wacquemoulin.

**Communauté de communes de la Plaine d'Estrées (60) :**

Arsy, Avriigny, Bailfeul-le-Soc, Blincourt, Canly, Chevières, Choisy-la-Victoire, Epineuse, Estrées-Saint-Denis, Francières, Grandfresnoy, Hémévillers, Houdancourt, Le Fayel, Longueil-Sainte-Marie, Montmartin, Moyvillers, Rémy, Rivecourt.

**Communauté de communes des pays d'Oise et d'Halatte (60) :**

Angicourt, Bazicourt, Beaurepaire, Brenouille, Cinqueux, Les Ageux, Monceaux, Pont-Sainte-Maxence, Pontpoint, Rhuis, Rieux, Roberval, Sacy-le-Grand, Sacy-le-Petit, Saint-Martin-Longueau, Verneuil-en-Halatte.

**Communauté de communes du Pays des sources (60) :**

Baugy, Belloy, Coudun, Giraumont, Gournay-sur-Aronde, Monchy-Humières, Neufvy-sur-Aronde, Vignemont, Villers-sur-Coudun.

**Communauté de communes du Liencourtois vallée dorée (60) :**

Labruyère, Rosoy, Verderonne.

**Communauté de communes Senlis sud Oise (60) :**

Fleurines.

**Communauté de communes des lisières de l'Oise (60) :**

Pierrefonds.

**Communes de la Commission hydrographique Oise moyenne**

**Communauté d'agglomération Chauny-Tergnier-La Fère (02) :**

Abbécourt, Amigny-Rouy, Andelain, Autreville, Bertaucourt-Epourdon, Béthancourt-en-Vaux, Bichancourt, Caillouël-Crépigny, Caumont, Charmes, Chauny, Commenchon, Condren, Danizy, Deuillet, Frières-Faillouël (100%), Guivry, La Fère, La Neuville-en-Beine (100%), Liez, Marest-Dampcourt, Mennessis, Neuffieux, Ognés, Pierremande, Quierzy, Saint-Gobain, Servais, Sinceny, Tergnier, Ugny-le-Gay, Villequier-Aumont, Viry-Nouzeuil.

**Agglomération de la région de Compiègne et de la basse Automne (60) :**

Janville.

**Communauté d'agglomération du Saint-Quentinois (02) :**

Jussy (100%)

**Communauté de communes du Pays des sources (60) :**

Antheuil-Portes, Beaulieu-les-Fontaines (100%), Biermont, Boulogne-la-Grasse (100%), Braisnes-sur-Aronde, Candor (100%), Cannectancourt, Canny-sur-Matz (100%), Conchy-les-Pots (100%), Cuvilly, Cuy, Dives, Ecuilly (100%), Elincourt-Sainte-Marguerite, Evricourt, Fresnières (60%), Gury, Hainvillers (100%), La Neuville-sur-Ressons, Laberlière, Lagny, Lassigny (100%), Lataule, Mareuil-la-Motte, Margny-sur-Matz, Marquéglise, Mortemer (100%), Orvillers-Sorel, Plessis-de-Roye, Ressons-sur-Matz, Ricquebourg, Roye-sur-Matz (100%), Thiescourt.

**Communauté de communes du Pays Noyonnais (60) :**

Appilly, Baboeuf, Beaugies-sous-Bois, Beaurains-les-Noyon, Béhéricourt, Berlancourt (100%), Brétigny, Bussy, Caisnes, Carlepont, Catigny (90%), Crisolles, Cuts, Fréniches (90%), Genvry, Grandrû, Guiscard (100%), Larbroye, Le Plessis-Patte-d'Oie (100%), Maucourt, Mondescourt, Morlincourt, Muirancourt (100%), Noyon, Passel, Pont-L'Evêque, Pontoise-lès-Noyon, Porquéricourt, Quesmy, Salency, Sempigny, Sermaize, Suzoy, Varesnes, Vauchelles, Ville.

**Communauté de communes des deux vallées (60) :**

Bailly, Cambronne-lès-Ribécourt, Chevincourt, Chiry-Ourscamp, Le Plessis-Brion, Longueil-Annel, Machemont, Marest-sur-Matz, Mélicocq, Montmacq, Pimprez, Ribécourt-Dreslincourt, Saint-Léger-aux-Bois, Thourotte, Tracy-le-Val, Vandélicourt.

**Communauté de communes Picardie des châteaux (02) :**

Barisis-aux-Bois, Fresnes, Septvaux.

**Communauté de communes du val de l'Oise (02) :**

Remigny (100%).

**Communauté de communes du Plateau Picard (60) :**

Courcelles-Epayelles (100%).

**Communauté de communes des lisières de l'Oise (60) :**

Tracy-le-Mont.

**Communauté de communes du Grand Roye (80) :**

Beuvraignes (20%), Rollot (80%), Tilloloy (0%).

**Communes de la Commission hydrographique Oise amont**

**Communauté d'agglomération Chauny-Tergnier-La Fère (02) :**

Achery, Beautor, Mayot, Travecy.

**Communauté d'agglomération du Saint-Quentinois (02) :**

Fioulaine (20%), Fontaine-Notre-Dame (50%), Marcy (0%).

**Communauté de communes Ardennes Thiérache (08) :**

Antheny, Aouste, Auge, Blanchefosse-et-Bay, Bossus-lès-Rumigny, Brognon, Champlin, Estrebay (100%), Flaignes-Havys (70%), Fligny, Hannappes, La Neuville-aux-Joûtes, Liart (100%), Neuville-lez-Beaulieu (100%), Prez (100%), Regniowez (30%), Rumigny, Signy-le-Petit (100%), Tarzy.

**Communauté de communes des trois rivières (02) :**

Any-Martin-Rieux, Aubenton, Beaumé, Besmont, Bucilly, Buire, Effry, Eparcy, Hirson, La Hérie, Landouzy-la-Ville, Leuze, Logny-lès-Aubenton, Martigny, Mondrepuis, Mont-Saint-Jean, Neuve-Maison, Ohis, Origny-en-Thiérache, Saint-Clément, Saint-Michel, Watigny, Wimpy (100%).

**Communauté de communes de la Thiérache du centre (02) :**

Autreppes, Boué (100%), Buironfosse, Clairfontaine (60%), Dorengt, Englancourt, Erloy, Esquéhéries, Etréaupont, Fontenelle (40%), Froidestrées, Gergny, Haution, La Capelle, La Flamengrie (20%), La Neuville-lès-Dorengt, La Vallée-au-Blé, Le Nouvion-en-Thiérache (100%), Le Sourd, Lerzy, Leschelle, Luzoir, Papeux (30%), Saint-Algis, Sommeron, Sorbais, Wiège-Faty.

**Communauté de communes Thiérache Sambre et Oise (02) :**

Aisonville-et-Bernonville (50%), Bernot, Chigny, Crupilly, Etreux (100%), Flavigny-le-Grand-et-Beaurain, Grand-Verly, Grougis (60%), Guise, Hannapes (100%), Hauteville, Iron, Lavaqueresse, Lesquielles-Saint-Germain, Macquigny, Malzy, Marly-Gomont, Monceau-sur-Oise, Noyales, Petit-Verly (90%), Proisy, Proix, Romery, Tupigny (100%), Vadencourt, Vénérolles (70%), Villers-lès-Guise.

**Communauté de communes du val de l'Oise (02) :**

Alaincourt, Benay (50%), Berthenicourt, Brissay-Choigny, Brissy-Hamégicourt, Cerizy (100%), Châtillon-sur-Oise, Itancourt (60%), Ly-Fontaine, Mézières-sur-Oise, Mont d'Origny, Moy-de-l'Aisne, Neuville, Origny-Sainte-Benoîte, Pleine-Selve, Regny, Renansart, Ribemont, Séry-les-Mezières, Sissy (100%), Surfontaine, Thenelles, Urvillers (40%), Vendeuil, Villers-le-Sec.

**Communauté de communes du sud Avesnois (59) :**

Anor (100%).

**Communauté de communes du Pays du Vermandois (02) :**

Montigny-en-Arrouaise (80%).

**Communes de la Commission hydrographique Serre****Communauté d'agglomération du Pays de Laon (02) :**

Athies-sous-Laon, Aulnois-sous-Laon, Besny-et-Loizy, Bucy-lès-Cerny, Cerny-lès-Bucy, Chambry, Crépy, Eppes, Festieux, Laon (aussi dans la Commission hydrographique Ailette), Samoussy, Vivaise.

**Communauté d'agglomération Chauny-Tergnier-La Fère (02) :**

Anguillcourt-le-Sart, Brie, Courbes, Fourdrain, Fressancourt, Monceau-lès-Leups, Rogécourt, Saint-Nicolas-aux-Bois, Versigny.

**Communauté de communes du Pays de la Serre (02) :**

Agnicourt-et-Séchelles, Assis-sur-Serre, Autremencourt, Barenton-Bugny, Barenton-Cel, Barenton-sur-Serre, Bois-lès-Pargny, Bosmont-sur-Serre, Chalandry, Chatillon-lès-Sons, Chéry-lès-Pouilly, Cilly, Couvron-et-Aumencourt, Crécy-sur-Serre, Cuirieux, Dercy, Erlon, Froidmont-Cohartille, Grandlup-et-Fay, La Neuville-Bosmont, Marcy-sous-Marle, Marle, Mesbrecourt-Richencourt, Monceau-le-Waast, Montigny-le-Franc, Montigny-sous-Marle, Montigny-sur-Crécy, Mortiers, Nouvion-et-Catillon, Nouvion-le-Comte, Pargny-les-Bois, Pierrepont, Pouilly-sur-Serre, Remies, Saint-Pierremont, Sons-et-Ronchères, Tavaux-et-Pontséricourt, Thiernu, Toulis-et-Attencourt, Verneuill-sur-Serre, Vesles-et-Caumont, Voyenne.

**Communauté de communes de la Thiérache du centre (02) :**

Bancigny, Berlancourt, Braye-en-Thiérache, Burelles, Chevennes, Colonfay, Fontaine-lès-Vervins, Franqueville, Gercy, Gronard, Harcigny, Hary, Houry, Housset, La Bouteille, La Neuville-Housset, Laigny, Landifay-et-Bertaignemont, Landouzy-la-Cour, Le Hérie-la-Vieville, Lemé, Lugny, Marfontaine, Monceau-le-Neuf-et-Faucouzy, Nampcelles-la-Cour, Plomion, Prisces, Puisieux-et-Clanlieu, Rogny, Rougeries, Sains-Richaumont, Saint-Gobert, Saint-Pierre-lès-Franqueville, Thenailles, Vervins, Voharies, Voulpaix.

**Communauté de communes des portes de la Thiérache (02) :**

Archon, Berlise, Brunehamel, Chaourse, Chéry-lès-Rozoy, Clermont-les-Fermes, Cuiry-lès-Iviers, Dagny-Lambercy, Dizy-le-Gros, Dohis, Dolignon, Grandrieux, La Ville-aux-Bois-lès-Dizy, Le Thuel, Les Autels, Lislet, Montcornet, Montloué, Morgny-en-Thiérache, Noircourt, Parfondeval, Raillimont, Renneval, Résigny, Rouvroy-sur-Serre, Rozoy-sur-Serre, Sainte-Geneviève, Soize, Vigneux-Hocquet, Vincy-Reuil-et-Magny.

**Communauté de communes de la Champagne Picarde (02) :**

Boncourt, Bucy-lès-Pierrepont, Chivres-en-Laonnois, Coucy-les-Eppes, Courtrizy-et-Fussigny, Ebouleau, Gizy, Goudelancourt-lès-Pierrepont, Lappion, Liesse-Notre-Dame, Mâchecourt, Marchais, Mauregny-en-Haye, Missy-lès-Pierrepont, Montaigu, Saint-Erme-Outre-et-Ramecourt, Sainte-Preuve, Sissonne.

**Communauté de communes des crêtes préardennaises (08) :**

Fraillicourt, Maranwez, Renneville, Rocquigny, Rubigny, Saint-Jean-aux-Bois, Vaux-lès-Rubigny.

**Communauté de communes du val de l'Oise (02) :**

Chevresis-Monceau, La Ferté-Chevresis, Parpeville.

**Communauté de communes des trois rivières (02) :**

Coingt, Iviers, Jeantes.

**Communauté de communes Ardennes Thiérache (08) :**

La Férée, Le Fréty.

**Communauté de communes Thiérache Sambre et Oise (02) :**

Audigny.

**Communes de la Commission hydrographique Ailette**

**Communauté d'agglomération du Pays de Laon (02) :**

Arrancy, Bievres, Bruyères-et-Montbérault, Cerny-en-Laonnois, Cessières, Chamouille, Chérêt, Chivy-lès-Etouvelles, Clacy-et-Thierret, Colfigis-Crandelain, Etouvelles, Laniscourt, Laon (aussi dans la Commission hydrographique Serre), Laval-en-Laonnois, Lierval, Martigny-Courpierre, Molinchart, Mons-en-Laonnois, Montchâlons, Monthenault, Nouvion-le-Vineux, Orgeval, Parfondru, Presles-et-Thiérny, Vaucelles-et-Beffecourt, Veslud, Vorges.

**Communauté d'agglomération Chauny-Tergnier-La Fère (02) :**

Manicamp.

**Communauté de communes Picardie des châteaux (02) :**

Anizy-le-Grand, Bassoles-Aulers, Besmé, Blérancourt, Bourguignon-sous-Coucy, Bourguignon-sous-Montbavin, Brancourt-en-Laonnois, Camelin, Chaillevois, Champs, Coucy-la-Ville, Coucy-le-Château-Auffrique, Crécy-au-Mont, Folembray, Guny, Jumencourt, Landricourt, Leuilly-sous-Coucy, Merlieux-et-Fouquerolles, Montbavin, Pinon, Pont-Saint-Mard, Prémontré, Quincy-Basse, Royaucourt-et-Chailvet, Saint-Aubin, Saint-Paul-aux-Bois, Selens, Suzy, Trosly-Loire, Urcel, Vauxaillon, Verneuil-sous-Coucy, Wissignicourt.

**Communauté de communes du Chemin des Dames (02) :**

Bouconville-Vauclair, Chermizy-Ailles, Chevreigny, Neuville-sur-Ailette, Pancy-Courtecon, Ployart-et-Vaurseine, Sainte-Croix, Trucy.

**Communauté de communes du val de l'Aisne (02) :**

Allemant, Chavignon, Filain, Monampteuil, Pargny-Filain, Vaudesson.

**Communes de la Commission hydrographique Aisne aval****Communauté d'agglomération du Soissonnais (02) :**

Acy, Bagneux, Belleu, Berzy-le-Sec (100%), Billy-sur-Aisne, Chavigny, Courmelles, Crouy, Cuffies, Cuisy-en-Almont, Juvigny, Leury, Mercin-et-Vaux, Missy-aux-Bois, Noyant-et-Aconin, Osly-Courtil, Pasly, Ploisy, Pommiers, Septmonts, Serches, Sermoise, Soissons, Vauxbuin, Vauxrezis, Venizel, Villeneuve-Saint-Germain, Vregny.

**Agglomération de la région de Compiègne et de la basse Automne (60) :**

Vieux-Moulin.

**Communauté de communes des lisières de l'Oise (60) :**

Attichy, Autrêches, Berneuil-sur-Aisne, Bitry, Chelles, Couloisy, Courtieux, Croutoy, Cuise-la-Motte, Hautefontaine, Jaulzy, Moulin-sous-Touvent, Nampcel, Rethondes, Saint-Crépin-aux-Bois, Saint-Etienne-Roilaye, Saint-Pierre-lès-Bitry, Trosly-Breuil.

**Communauté de communes Retz-en-Valois (02) :**

Audignicourt, Augy, Berny-Rivière, Blanzly-lès-Fismes, Coeuvres-et-Valsery, Cutry, Dommiers, Epagny, Fleury (0%), Fontenoy, Lavarsine, Longpont (0%), Montgobert (100%), Montigny-Lengrain, Morsain, Mortefontaine, Nouvron-Vingré, Pernant, Puiseux-en-Retz (100%), Ressons-le-Long, Rethueil, Saint-Bandry, Saint-Christophe-à-Berry, Saint-Pierre-Aigle (100%), Soucy, Taillefontaine, Tartiers, Vassens, Vézaponin, Vic-sur-Aisne, Vivières.

**Communauté de communes du canton d'Oulchy-le-Château (02) :**

Ambrief, Beugneux (0%), Buzancy, Chacrise, Chaudun (20%), Droizy, Grand-Rozoy (20%), Hartennes-et-Taux (60%), Launois, Le Plessier-Huleu (0%), Maast-et-Violaine, Muret-et-Crotttes, Nampneuville-sous-Muret, Rozières-sur-Crise, Vierzy (0%), Villemontoire (100%).

**Communauté de communes du val de l'Aisne (02) :**

Braye, Bucy-le-Long, Chivres-Val, Clamecy, Laffaux, Margival, Missy-sur-Aisne, Nanteuil-la-Fosse, Neuville-sur-Margival, Terny-Sorny, Vuillery.

**Communes de la Commission hydrographique Aisne moyenne****Communauté de communes des crêtes préardennaises (08) :**

Alland'huy-et-Sausseuil, Attigny, Auboncourt-Vauzelles, Bâalons (30%), Bouvellemont (70%), Chappes, Charbogne, Chaumont-Porcien, Chesnois-Auboncourt, Chuffilly-Roche, Coulommès-et-Marqueny, Doumely-Bégnay, Draize, Ecordal, Faissault, Faux, Givron, Givry, Grandchamp, Guincourt, Hagnicourt, Jonval, Justine-Herbigny, La Neuville-lès-Wasigny, La Romagne, La Sabotterie, Lametz, Lucquy, Maranwez, Marquigny (100%), Mazerny, Mesmont, Montmeillant, Neuville-Day, Neuvizy (100%), Novion-Porcien, Remaucourt, Rilly-sur-Aisne, Rubigny, Saint-Lambert-et-Mont-de-Jeux, Saint-Loup-Terrier, Sainte-Vaubourg, Saulces-Champenoises, Saulces-Monclin, Semuy, Sery, Signy-l'Abbaye (100%), Sorcy-Bauthémont, Suzanne, Tourteron, Vaux-Champagne, Vaux-Montreuil, Viel-Saint-Rémy (90%), Villers-le-Tourneur (80%), Voncq, Wagnon (100%), Wasigny, Wignicourt.

**Communauté de communes du Pays Rethélois (08) :**

Acy-Romance, Aire, Alincourt, Amagne, Ambly-Fleury, Annelles, Arnicourt, Asfeld, Avançon, Avaux, Balham, Banogne-Recouvrance, Barby, Bergnicourt, Bertoncourt, Biermes, Bignicourt, Blanzly-la-Salonnaise, Brienne-sur-Aisne, Château-Porcien, Condé-lès-Herpy, Corny-Machéroménil, Coucy, Doux, Eclly, Gomont, Hannogne-Saint-Rémy, Hauteville, Herpy-l'Arlesienne, Houdilcourt, Inaumont, Juniville, L'Écaille, Le Châtelet-sur-Retourne, Le Thour, Ménil-Annelles, Mont-Laurent, Nanteuil-sur-Aisne, Neuflyze, Novy-Chevrières, Perthes, Poilcourt-Sidney, Rethel, Roizy, Saint-Fergeux, Saint-Germainmont, Saint-Loup-en-Champagne, Saint-Quentin-le-Petit, Saint-Remy-le-Petit, Sault-lès-Rethel, Sault-Saint-Remy, Seraincourt, Seuil, Sévigny-Waleppe, Son, Sorbon, Tagnon, Taizy, Thugny-Trugny, Vieux-lès-Asfeld, Ville-sur-Retourne, Villers-devant-le-Thour.

**Communauté de communes de l'Argonne Ardennaise (08) :**

Ardeuil-et-Montfauvelles, Aure, Bairon et ses environs (80%), Ballay (100%), Belleville-et-Châtillon-sur-Bar (30%), Bourcq, Brecy-Brières, Challerange, Chardeny, Contreuve, Dricourt, Falaise, Grivy-Loisy, La Croix-aux-Bois (100%), Leffincourt, Liry, Longwé, Machault, Manre, Mars-sous-Bourcq, Marvaux-Vieux, Mont-Saint-Martin, Mont-Saint-Rémy, Montcheutin, Montgon, Monthois, Mouron, Noirval (100%), Olizy-Primat, Pauvres, Quatre-Champs (100%), Quilly, Saint-Morel, Sainte-Marie, Savigny-sur-Aisne, Sechault, Semide, Sugny, Toges (100%), Tourcelles-Chaumont, Vandy, Vaux-lès-Mouron, Vouziers.

**Communauté de communes de la Champagne Picarde (02) :**

Evergnicourt, Guignicourt, La Malmaison, La Selve, Lor, Menneville, Neufchâtel-sur-Aisne, Nizy-le-Comte, Pignicourt, Provisieux-et-Plesnoy, Variscourt.

**Communes de la Commission hydrographique Aisne Vesle Suippes**

**Communauté urbaine du grand Reims (51) :**

Aougny (0%), Arcis-le-Ponsart, Aubérive, Aubilly, Auménancourt, Baslieux-lès-Fismes, Bazancourt, Beaumont-sur-Vesle, Beine-Nauroy, Berméricourt, Berru, Bétheniville, Bétheny, Bezannes, Billy-le-Grand (0%), Bligny, Bouilly, Bouleuse, Boulton-sur-Suippe, Bourgogne-Fresne, Bouvancourt, Branscourt, Breuil, Brimont, Brouillet, Caurel, Cauroy-lès-Hermonville, Cernay-lès-Reims, Châlons-sur-Vesle, Chambrecy, Chamery, Champfleury, Champigny, Chaumuzy (100%), Chenay, Chigny-les-Roses (100%), Cormicy, Cormontreuil, Coulommes-la-Montagne, Courcelles-Sapicourt, Courcy, Courlandon, Courmas, Courtagnon, Courville, Crugny, Dontrien, Ecueil, Epoye, Faverolles-et-Coëmy, Fismes, Germigny, Gueux, Hermonville, Heutrégiville, Hourges, Isles-sur-Suippe, Janvry, Jonchery-sur-Vesle, Jonquery (0%), Jouy-lès-Reims, Lagery (100%), Lavannes, Les Mesneux, Les Petites-Loges, Lhéry (100%), Loire, Ludes (100%), Magneux, Mailly-Champagne (100%), Marfaux, Merfy, Méry-Prémecy, Mont-sur-Courville, Montbré, Montigny-sur-Vesle, Muizon, Nogent-l'Abbesse, Ormes, Pargny-lès-Reims, Pévy, Poilly, Pomacle, Pontfaverger-Moronvilliers, Pouillon, Pourcy, Prosnes, Prouilly, Prunay, Puisieux, Reims, Rilly-la-Montagne (100%), Romain, Romigny (40%), Rosnay, Sacy, Saint-Brice-Courcelles, Saint-Etienne-sur-Suippe, Saint-Euphrase-et-Clairizet, Saint-Gilles, Saint-Hilaire-le-Petit, Saint-Léonard, Saint-Martin-l'Heureux, Saint-Masmes, Saint-Souplet-sur-Py, Saint-Thierry, Sarcy, Savigny-sur-Ardres, Selles, Sept-Saulx, Sermiers (100%), Serzy-et-Prin, Sillery, Taissy, Thil, Thillois, Tinquieux, Tramery, Trépail (0%), Treslon, Trigny, Trois-Puits, Unchair, Val-de-Vesle, Vandeuil, Vaudemange (0%), Vaudesincourt, Ventelay, Verzenay (100%), Verzy (100%), Ville-Dommange, Ville-en-Tardenois (100%), Villers-Allerand (100%), Villers-aux-Nœuds, Villers-Franqueux, Villers-Marmery (100%), Vrigny, Warmeriville, Witry-lès-Reims.

**Communauté d'agglomération de Châlons-en-Champagne (51) :**

Baconnes, Bouy (100%), Dampierre-au-Temple (100%), L'Epine (80%), La Veuve (0%), Les Grandes-Loges (0%), Livry-Louvercy, Mourmelon-le-Grand, Mourmelon-le-Petit, Racy, Saint-Etienne-au-Temple (100%), Saint-Hilaire-au-Temple (100%), Saint-Martin-sur-le-Pré (100%), Vadenay.

**Communauté d'agglomération de la région de Château-Thierry (02) :**

Coulonges-Cohan (100%), Dravegny (100%), Fère-en-Tardenois (0%), Goussancourt (0%), Loupeigne (100%), Mareuil-en-Dôle (100%), Seringes-et-Nesles (0%), Vézilly (50%).

**Communauté de communes du val de l'Aisne (02) :**

Aizy-Jouy, Ambleny, Bazoches-sur-Vesles, Bieuxy, Braine, Brenelle, Bruys, Celles-sur-Aisne, Cerseuil, Chassemy, Chavonne, Chéry-Chartreuve (100%), Ciry-Salsogne, Condé-sur-Aisne, Courcelles-sur-Vesles, Couvrelles, Cys-la-Commune, Dhuizel, Jouaignes, Lesges, Les Septvallons, Lhuys, Limé, Mont-Notre-Dame, Mont-Saint-Martin, Ostel, Paars, Pont-Arcy, Presles-et-Boves, Quincy-sous-le-Mont, Saconin-et-Breuil, Saint-Mard, Saint-Thibaut, Sancy-les-Cheminots, Serval, Soupir, Tannières, Vailly-sur-Aisne, Vasseny, Vauxtin, Viel-Arcy, Ville-Savoie.

**Communauté de communes du Chemin des Dames (02) :**

Aizelles, Aubigny-en-Laonnois, Beurieux, Berrieux, Bourg-et-Comin, Braye-en-Laonnois, Corbeny, Craonne, Craonnelle, Cuiry-lès-Chaudardes, Cuissy-et-Geny, Godelancourt-lès-Berrieux, Jumigny, Moulins, Moussy-Verneuil, Oeuilly, Oulches-la-Vallée-Foulon, Paissy, Pargnan, Saint-Thomas, Vassogne, Vendresse-Beaulne.

**Communauté de communes de la Champagne Picarde (02) :**

Aguilcourt, Amifontaine, Berry-au-Bac, Bertricourt, Bouffignereux, Chaudardes, Concevreux, Condé-sur-Suippe, Guyencourt, Juvincourt-et-Damary, La Ville-aux-Bois-lès-Pontavert, Maizy, Meurival, Muscourt, Orainville, Pontavert, Prouvais, Roucy.

**Communauté de communes de Suippe et Vesle (51) :**

Bussy-le-Château, Cuperly, Jonchery-sur-Suippe, La Cheppe, Laval-sur-Tourbe, Saint-Hilaire-le-Grand, Saint-Remy-sur-Bussy, Sommepey-Tahure, Somme-Suippe, Souain-Perthes-lès-Hurlus, Suippes, Tilloy-et-Bellay.

**Communauté de communes du canton d'Oulchy-le-Château (02) :**

Arcy-Sainte-Restitue (100%), Cramaille (0%), Cuiry-Housse.

**Communauté de communes du Pays Rethélois (08) :**

Aussonce, La Neuville-en-Tourne-à-Fuy, Ménil-Lépineois.

**Communauté de communes de l'Argonne Ardennaise (08) :**

Cauroy, Hauviné, Saint-Clément-à-Arnes, Saint-Etienne-à-Arnes, Saint-Pierre-à-Arnes.

**Communauté de communes de la Moivre à la Coole (51) :**

Coupéville (0%), Courtisols (100%), Le Fresne (0%), Marson (0%), Moivre (0%), Poix (100%), Somme-Vesle (100%).

**Communauté de communes de la grande vallée de la Marne (51) :**

Germaine, Hautvillers, Nanteuil-la-Forêt (100%), Saint-Imoges (90%).

**Communauté de communes des paysages de la Champagne (51) :**

Champlat-et-Boujacourt (100%), La Neuville-aux-Larris.

**Communes de la Commission hydrographique Aisne amont**

**Communauté d'agglomération de Bar-le-Duc sud Meuse (55) :**

Rumont (100%).

**Communauté de communes de l'Argonne Champenoise (51) :**

Argers, Auve, Belval-en-Argonne, Berzieux, Binarville, Braux-Saint-Remy, Braux-Sainte-Cohière, Cernay-en-Dormois, Châtrices, Chaudfontaine, Courtémont, Dampierre-le-Château, Dommartin-Dampierre, Dommartin-sous-Hans, Dommartin-Varimont, Eclaires, Elise-Daucourt, Epense, Florent-en-Argonne, Fontaine-en-Dormois, Givry-en-Argonne, Gizaucourt, Gratreuil, Hans, Herpont (100%), La Chapelle-Felcourt, La Neuville-au-Pont, La Neuville-aux-Bois, Le Châtelier (100%), Le Chemin, Le Vieil-Dampierre, Les Charmontois, Maffrécourt, Malmy, Massiges, Minaucourt-le-Mesnil-lès-Hurlus, Moiremont, Noirliu (90%), Passavant-en-Argonne, Rapsécourt, Remicourt, Rouvroy-Ripont, Saint-Mard-sur-Auve, Saint-Mard-sur-le-Mont (20%), Saint-Thomas-en-Argonne, Sainte-Ménéould, Servon-Melzicourt, Sivry-Ante, Somme-Bionne, Somme-Yèvre (100%), Valmy, Verrières, Vienne-la-Ville, Vienne-le-Château, Ville-sur-Tourbe, Villers-en-Argonne, Virginy, Voilemont, Wargemoulin-Hurlus.

**Communauté de communes de l'Aire à l'Argonne (55) :**

Autrécourt-sur-Aire, Baudrémont (100%), Beaulieu-en-Argonne, Beausite, Belrain, Brizeaux, Chaumont-sur-Aire, Courcelles-sur-Aire (100%), Courouvre (100%), Erize-la-Brûlée (100%), Erize-la-Petite (100%), Erize-Saint-Dizier (100%), Evres, Foucaucourt-sur-Thabas, Géry (0%), Gimécourt (100%), Ippécourt, Lavallée (100%), Lavoye, Les Trois Domaines (100%), Levoncourt, Lignières-sur-Aire, Lisle-en-Barrois (20%), Longchamps-sur-Aire, Neuville-en-Verduinois (100%), Nicey-sur-Aire (100%), Nubécourt, Pierrefitte-sur-Aire (100%), Pretz-en-



Argonne, Raival (100%), Rembercourt-Sommaise (20%), Seigneules, Seuil-d'Argonne, Vaubecourt (100%), Ville-devant-Belrain (100%), Villote-sur-Aire (100%), Villote-devant-Louppy (0%), Waly.

**Communauté de communes de l'Argonne Ardennaise (08) :**

Apremont, Autry, Bar-les-Buzancy (100%), Bayonville (100%), Beffu-et-le-Morthomme, Bouconville, Briquenay (100%), Buzancy (100%), Champigneulle, Chatel-Chehery, Chevières, Condé-lès-Autry, Cornay, Exermont, Fleville, Fossé (100%), Grandham, Grandpré, Harricourt (70%), Imecourt, Lançon, Landres-et-Saint-Georges, Marcq, Saint-Juvin, Senuc, Sommerance, Tailly (40%), Termes, Thénorgues, Verpel.

**Communauté de communes Argonne Meuse (55) :**

Aubréville, Avocourt, Baulny, Boureuilles, Brabant-en-Argonne (100%), Brocourt-en-Argonne (100%), Charpentry, Cheppy, Cierges-sous-Montfaucon (0%), Clermont-en-Argonne, Dombasle-en-Argonne, Epinonville (100%), Esnes-en-Argonne (0%), Froidos, Futeau, Gesnes-en-Argonne (100%), Jouy-en-Argonne, Lachalade, Le Claon, Le Neufour, Les Islettes, Malancourt (0%), Montblainville, Montfaucon-d'Argonne (90%), Neuville-en-Argonne, Rarécourt, Récicourt, Romagne-sous-Montfaucon (0%), Varennes-en-Argonne, Vauquois, Véry.

**Communauté de communes val de Meuse Voie sacrée (55) :**

Heippes (0%), Julvécourt, Nixéville-Elercourt (40%), Osches, Saint-André-en-Barrois, Lemmes (20%), Les Souhesmes Rampont (100%), Souilly (100%), Vadelaincourt (100%), Ville-sur-Cousances.

**Communauté de communes Commercy Voie Vaucouleurs (55) :**

Dagonville (100%), Erneville-aux-Bois (30%), Nançois-le-Grand, Saint-Aubin-sur-Aire (100%), Saulvaux, Cousances-lès-Triconville (80%).

**Communauté de communes du Pays de Revigny-sur-Ornain (55) :**

Laheyecourt (0%), Noyers-Auzécourt (0%), Sommeilles (0%).

**Communauté de communes de Suippe et Vesle (51) :**

La Croix-en-Champagne, Sainte-Marie-à-Py, Saint-Jean-sur-Tourbe, Somme-Tourbe.

**Communauté de communes Côtes de Champagne et Val de Saulx (51) :**

Bussy-le-Repos (10%), Possesse (0%).

**Communauté de communes du pays de Stenay et du val Dunois (55) :**

Bantheville (0%).

**Communauté d'agglomération du Grand Verdun (55) :**

Bethelainville (0%), Montzeville (0%), Sivry-la-Perche (0%).

**Communauté de communes du Sammiellois (55) :**

Koeur-la-Ville (0%), Menil-aux-Bois (0%).

Vu pour être annexé à mon arrêté en date du 12 MAI 2020.

Le Préfet

  
Ziad KHOURY



Préfecture 08

8-2020-05-11-002

Arrêté n°2020-254 portant interdiction de déplacement  
dans certains lieux du département dans le cadre de la lutte  
contre le Covid-19

**Arrêté n°2020 - 254**

**Portant interdiction de déplacement dans certains lieux du département  
dans le cadre de la lutte contre le COVID 19**

**Le Préfet des Ardennes,  
Chevalier de la Légion d'Honneur  
Chevalier de l'Ordre national du Mérite**

- Vu** le décret n° 2020-260 du 16 mars 2020 portant réglementation des déplacements dans le cadre de la lutte contre la propagation du virus covid-19 dans son article 2 ;
- Vu** le décret n° 2020-264 du 17 mars 2020 portant création d'une contravention réprimant la violation des mesures destinées à prévenir et limiter les conséquences des mesures sanitaires graves sur la santé de la population ;
- Vu** le décret n° 2004-374 du 29 avril 2004 relatif aux pouvoirs des préfets, à l'organisation et à l'action des services de l'État dans les régions et départements ;
- Vu** le décret du Président de la République du 7 novembre 2019 portant nomination de Monsieur Jean-Sébastien LAMONTAGNE en qualité de Préfet des Ardennes ;
- Vu** le décret n°2020-545 du 11 mai 2020 prescrivant les mesures générales nécessaires pour faire face à l'épidémie de covid-19 dans le cadre d'urgence sanitaire
- Vu** l'instruction du Premier Ministre du 6 mai 2020 relative à la mise en œuvre territoriale du déconfinement à compter du 11 mai 2020 ;
- Vu** les circonstances exceptionnelles découlant de l'épidémie de covid-19 ;
- Vu** l'urgence sanitaire ;

**Considérant** que le décret n°2020-545 du 11 mai 2020 précise au niveau local les mesures de restriction des déplacements de la population instaurée par le décret n° 2020-260 du 16 mars 2020 ;

**Sur** proposition de la directrice des services du cabinet ;

**ARRETE**

**Article 1** : L'arrêté préfectoral n° 2020-172 du 20 mars 2020 portant interdiction de déplacement dans certains lieux du département est abrogé.

**Article 2 :** La directrice des services du cabinet du préfet des Ardennes, les sous-préfets des arrondissements de Charleville-Mézières, Sedan, Rethel et de Vouziers, les maires du département, le président du conseil départemental, le directeur départemental de la sécurité publique, le commandant du groupement de gendarmerie des Ardennes sont chargés, chacun en ce qui le concerne, de l'exécution du présent arrêté qui sera publié au recueil des actes administratifs de la préfecture et des services déconcentrés de l'État.

Fait à Charleville-Mézières, le 11 mai 2020

Le préfet,



Jean-Sébastien LAMONTAGNE

#### VOIES ET DELAIS DE RECOURS

Dans le délai de deux mois suivant l'expiration d'un délai d'un mois à compter de la date de cessation de l'état d'urgence sanitaire, peut être introduit :

- soit un recours gracieux, adressé à M. le Préfet des Ardennes - 1 place de la Préfecture - BP 60002 - 08005 Charleville-Mézières Cedex;
- soit un recours hiérarchique, adressé à M. le Ministre de l'Intérieur - Place Beauvau - 75800 Paris;
- soit un recours contentieux, en saisissant le tribunal administratif de Châlons-en-Champagne - 25 rue du Lycée - 51036 Châlons-en-Champagne Cedex, ou par l'application Télérecours citoyens accessible à partir du site [www.telerecours.fr](http://www.telerecours.fr).

Après un recours gracieux ou hiérarchique, le délai de recours contentieux ne court qu'à compter du rejet explicite ou implicite de l'un de ces deux recours. Un rejet est considéré comme implicite au terme d'un silence de l'administration pendant deux mois.

Joindre à l'appui des recours une copie de la décision contestée et, le cas échéant, tout document jugé utile à l'instruction de la requête.

L'exercice d'un recours administratif ou d'un recours juridictionnel ne suspend pas l'exécution de la décision administrative contestée.

Préfecture 08

8-2020-05-11-001

Arrêté n°2020-255 portant restriction à la liberté de  
circulation d'aller et venir sur le territoire de la commune  
de Charleville-Mézières

**Arrêté n°2020 - 255**

Portant restrictions à la liberté de circulation et à la liberté d'aller et venir  
sur le territoire de la commune de Charleville-Mézières

**Le Préfet des Ardennes,**  
Chevalier de la Légion d'Honneur  
Chevalier de l'Ordre national du Mérite

- Vu** le code de la santé publique, et notamment son article L.3131-1;
  - Vu** le code de la sécurité intérieure ;
  - Vu** le code pénal ;
  - Vu** la loi n° 2017-150 du 30 octobre 2017 renforçant la sécurité intérieure et la lutte contre le terrorisme ;
  - Vu** le décret n° 2004-374 du 29 avril 2004 modifié relatif aux pouvoirs des préfets, à l'organisation et à l'action des services de l'État dans les régions et départements ;
  - Vu** le décret du 7 novembre 2019 portant nomination de Monsieur Jean-Sébastien LAMONTAGNE, préfet des Ardennes ;
  - Vu** le décret n°2020-260 du 16 mars 2020 modifié, portant réglementation des déplacements dans le cadre de la lutte contre la propagation du virus covid-19 ;
  - Vu** le décret n° 2020-264 du 17 mars 2020 portant création d'une contravention réprimant la violation des mesures destinées à prévenir et limiter les conséquences des menaces sanitaires graves sur la santé de la population ;
  - Vu** l'arrêté du 14 mars 2020 portant diverses mesures relatives à la lutte contre la propagation du virus covid-19 modifié par l'arrêté du 17 mars 2020 ;
  - Vu** l'arrêté du 15 mars 2020 complétant l'arrêté du 14 mars 2020 portant diverses mesures relatives à la lutte contre la propagation du virus covid-19 ;
  - Vu** le décret n°2020-545 du 11 mai 2020 prescrivant les mesures générales nécessaires pour faire face à l'épidémie de covid-19 dans le cadre d'urgence sanitaire
  - Vu** l'instruction du Premier Ministre du 6 mai 2020 relative à la mise en œuvre territoriale du déconfinement à compter du 11 mai 2020 ;
- Considérant** que le décret n°2020-545 du 11 mai 2020 précise au niveau local les mesures de restriction des déplacements de la population instaurée par le décret n° 2020-260 du 16 mars 2020 ;

**Considérant** qu'il n'y a plus lieu de restreindre la liberté de circulation et à la liberté d'aller et venir sur le territoire de la commune de Charleville-Mézières

**Sur** proposition de la directrice des services du cabinet ;

### **ARRETE**

**Article 1** : L'arrêté préfectoral n° 2020-174 du 22 mars 2020 portant restrictions à la liberté de circulation et à la liberté d'aller et venir sur le territoire de la commune de Charleville-Mézières est abrogé.

**Article 2** : La directrice des services du cabinet du préfet, le sous-préfet de l'arrondissement de Charleville-Mézières, le maire de Charleville-Mézières, le directeur départemental de la sécurité publique, sont chargés, chacun en ce qui le concerne, de l'exécution du présent arrêté qui sera publié au recueil des actes administratifs de la préfecture et des services déconcentrés de l'État.

Fait à Charleville-Mézières, le 11 mai 2020

Le préfet,



Jean-Sébastien LAMONTAGNE

#### **VOIES ET DELAIS DE RECOURS**

Dans le délai de deux mois suivant l'expiration d'un délai d'un mois à compter de la date de cessation de l'état d'urgence sanitaire, peut être introduit :

- soit un recours gracieux, adressé à M. le Préfet des Ardennes - 1 place de la Préfecture - BP 60002 - 08005 Charleville-Mézières Cedex;
- soit un recours hiérarchique, adressé à M. le Ministre de l'Intérieur - Place Beauvau - 75800 Paris;
- soit un recours contentieux, en saisissant le tribunal administratif de Châlons-en-Champagne - 25 rue du Lycée - 51036 Châlons-en-Champagne Cedex, ou par l'application Télérecours citoyens accessible à partir du site [www.telerecours.fr](http://www.telerecours.fr).

Après un recours gracieux ou hiérarchique, le délai de recours contentieux ne court qu'à compter du rejet explicite ou implicite de l'un de ces deux recours. Un rejet est considéré comme implicite au terme d'un silence de l'administration pendant deux mois.

Joindre à l'appui des recours une copie de la décision contestée et, le cas échéant, tout document jugé utile à l'instruction de la requête.

L'exercice d'un recours administratif ou d'un recours juridictionnel ne suspend pas l'exécution de la décision administrative contestée.