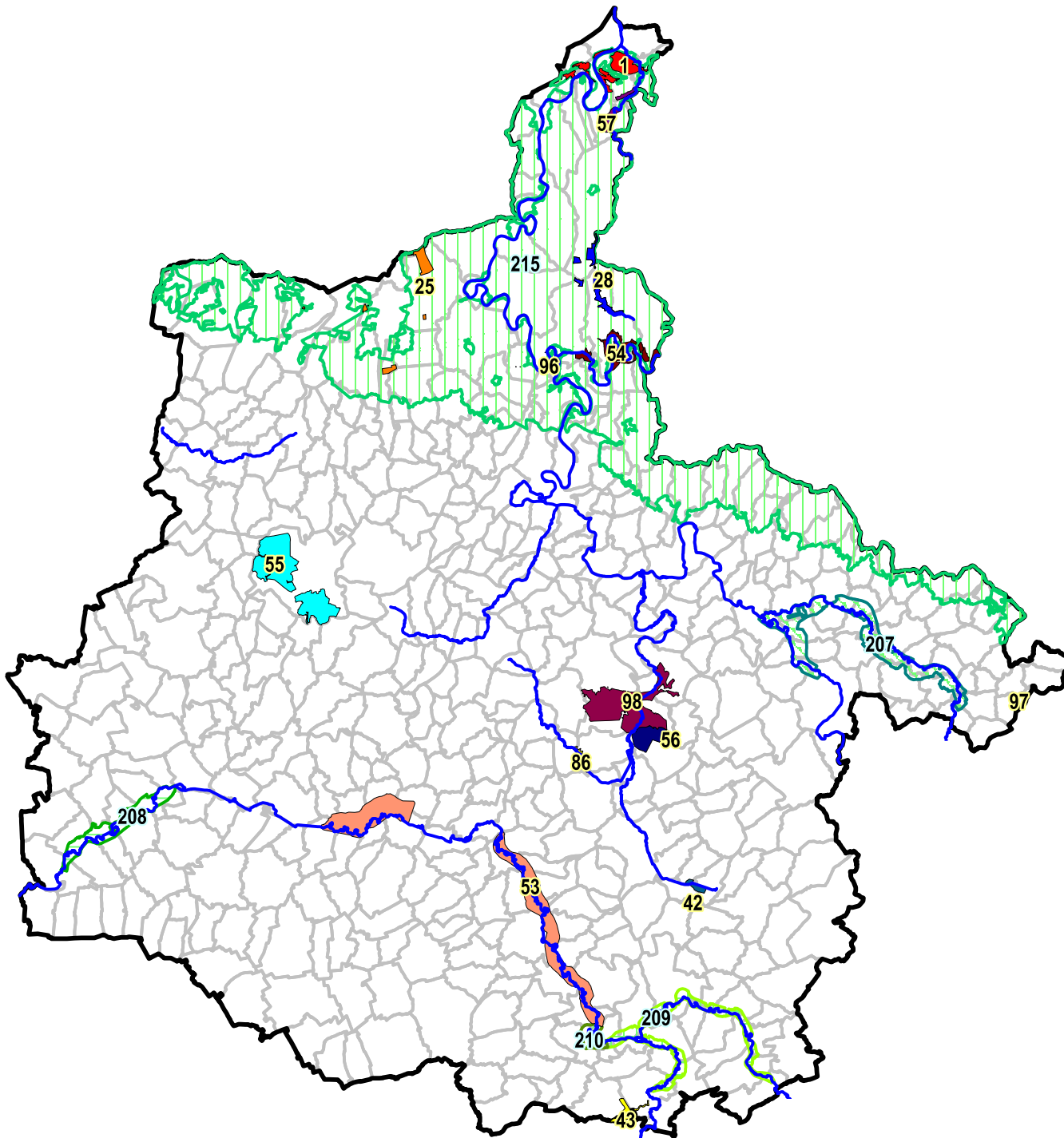







Réseau Natura 2000 dans le département des Ardennes

















SITES NATURA 2000 (ARDENNES)

ZPS (Directive "Oiseaux")

-  207 - Confluence des vallées de la Meuse et de la Chiers - FR2112004
-  208 - Vallée de l'Aisne en aval de Château-Porcien - FR2112005
-  209 - Confluence des vallées de l'Aisne et de l'Aire - FR2112006
-  210 - Vallée de l'Aisne à Mouron - FR2112008
-  215 - Plateau ardennais - FR2112013

ZSC et SIC (Directive "Habitats")

-  1 - Pelouses, rochers et buxaie de la Pointe de Givet - FR2100246
-  25 - Rizières du plateau de Rocroi - FR2100270
-  28 - Tourbières du plateau ardennais - FR2100273
-  42 - Marais de Germont-Buzancy - FR2100287
-  43 - Prairies d'Autry - FR2100288
-  53 - Prairies de la vallée de l'Aisne - FR2100298
-  54 - Forêts de la vallée de la Semoy à Thilay et Hautes-Rivières - FR2100299
-  55 - Massif de Signy-l'Abbaye - FR2100300
-  56 - Forêt du Mont-Dieu - FR2100301
-  57 - Vallée boisée de la Houille - FR2100302
-  86 - Etangs de Bairon - FR2100331
-  96 - Ardoisières de Monthermé et de Deville - FR2100342
-  97 - Souterrains de Montlibert - FR2100342
-  98 - Sites à chiroptères de la vallée de la Bar - FR2100343

Echelle : 1/560 000ème

Source : DREAL CA
 Fond©IGN-BD Carto®/Dreal CA
 Cartographie : Dreal CA/SMN/CP
 08 juillet 2010

