






CAMPAGNE DE REGULATION DES POPULATIONS

DU GRAND CORMORAN 2013-2014

LEGENDE DE LA CARTE

-  Cours d'eau principaux
-  Canaux
-  Limite du département
-  Localisation des principales villes
- Ab Nom des villes
-  Plans d'eau



0 2,5 5 7,5 10 km

